

## NÁVRH ZMĚN V ŘEŠENÉM ÚZEMÍ



ZASTAVITELNÉ PLOCHY S OZNAČENÍM ZPŮSOBU JEJICH VYUŽITÍ (PŘÍSLUŠNÝM KÓDEM V ČERVENÉ BARVĚ)



PLOCHY PŘESTAVBY S OZNAČENÍM ZPŮSOBU JEJICH VYUŽITÍ (PŘÍSLUŠNÝM KÓDEM V MODRÉ BARVĚ)



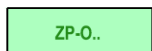
KORIDORY PRO DOPRAVNÍ (KD) A TECHNICKOU (KT) INFRASTRUKTURU S OZNAČENÍM ÚČELU, PRO JAKÝ JSOU VYMEZENY (PŘÍSLUŠNÝM KÓDEM V ČERVENÉ BARVĚ)



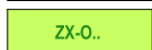
KORIDORY VODNÍ A VODOHOSPODÁŘSKÉ S OZNAČENÍM ÚČELU, PRO JAKÝ JSOU VYMEZENY (PŘÍSLUŠNÝM KÓDEM V ČERVENÉ BARVĚ)



PLOCHY ÚZEMNÍCH REZERV S OZNAČENÍM PROVĚŘOVANÉHO VYUŽITÍ (PŘÍSLUŠNÝM KÓDEM VE FIALOVÉ BARVĚ)



PLOCHY PARKŮ, HISTORICKÝCH ZAHRAD (ZP)



PLOCHY ZELENĚ OSTATNÍ A SPECIFICKÉ (ZX)



PLOCHY KRAJINNÉ ZELENĚ (KZ)


## STANOVENÉ PODMÍNKY A POŽADAVKY K AKCEPTACI V ÚZEMÍ



HRANICE OBCE (ŘEŠENÉHO ÚZEMÍ)



HRANICE KATASTRU



HRANICE ZASTAVĚNÉHO ÚZEMÍ K 01. 07. 2020



IDENTIFIKAČNÍ ÚDAJE	Řešené území: <b>správní území obce Kružberk - k.ú. Kružberk - k.ú. Staré Lublice</b>	Zakázka: <b>ÚZEMNÍ PLÁN KRUŽBERK</b>
	Pořizovatel: <b>Městský úřad Vítkov Odbor výstavby, územního plánování a životního prostředí</b>	Objednatel: <b>Obec KRUŽBERK</b>
	Zhotovitel: <b>Atelier "AURUM" s.r.o., Pardubice</b>	Etapa: <b>ÚPLNÉ ZNĚNÍ ÚP po vydání Změny č. 1</b>
	 <p>Projektant: <b>Ing. Pavel Petřů</b></p> <p>Zpracovatelský kolektiv: <b>Ing. Pavel Petřů                      Ing. arch. Jana Půlpytlová Ing. arch. Ivana Petřů                Olga Lukášová Ing. arch. Dana Suchánková</b></p>	Příloha č. : <b>GRAFICKÁ ČÁST ÚZEMNÍHO PLÁNU</b> <b>I.B.1.                      VÝKRES ZÁKLADNÍHO ČLENĚNÍ ÚZEMÍ</b>
Měřítko: 1 : 5000		Datum: 05/2021      Zakázka: Z20/09