





# ÚZEMNÍ PLÁN STARÉ TĚCHANOVICE ZMĚNA Č. 2

A2a. HLAVNÍ VÝKRES - VODNÍ HOSPODÁŘSTVÍ, ENERGETIKA 1 : 5 000

## LEGENDA ZMĚN

### TECHNICKÁ INFRASTRUKTURA

STAV	NÁVRH	
		VODOVOD
		PLOCHY VODNÍ A VODOHOSPODÁŘSKÉ

### HRANICE A OZNAČENÍ

STAV	NÁVRH	
		HRANICE ZASTAVĚNÉHO ÚZEMÍ K 1. 2. 2022
		HRANICE A OZNAČENÍ ZASTAVITELNÝCH PLOCH
		HRANICE A OZNAČENÍ PLOCH PŘESTAVBY
		RETENČNÍ NÁDRŽ

		RUŠENÉ JEVY
---	---	-------------



PROJEKTOVÁ ČINNOST, URBANISMUS, ÚZEMNÍ PLÁNOVÁNÍ, EKOLOGIE, GIS

**URBANISTICKÉ STŘEDISKO OSTRAVA, s.r.o.**

OSTRAVA s.r.o. Spartakovců 6014/3, Ostrava-Poruba, 70800 tel: 596 939 530, 596 939 531

ZODP.PROJEKTANT:	ING. ARCH. HELENA SALVETOVÁ	ZAK. ČÍSLO:	U - 669
ZPRACOVATEL:	ING. ARCH. HELENA SALVETOVÁ		
OBJEDNATEL:	OBEC STARÉ TĚCHANOVICE	DATUM:	SRPEN 2022