

ÚZEMNÍ PLÁN STARÉ TĚCHANOVICE

ÚPLNÉ ZNĚNÍ PO ZMĚNĚ Č. 2


A3. VÝKRES VEŘEJNĚ PROSPĚŠNÝCH STAVEB, OPATŘENÍ A ASANACÍ 1 : 5 000

HRANICE



HRANICE ŘEŠENÉHO ÚZEMÍ

VEŘEJNĚ PROSPĚŠNÉ STAVBY A VEŘEJNĚ PROSPĚŠNÁ OPATŘENÍ, PRO KTERÉ LZE PRÁVA K POZEMKŮM A STAVBÁM VYVLASTNIT




VEŘEJNĚ PROSPĚŠNÉ STAVBY DOPRAVNÍ INFRASTRUKTURY - PLOŠNÉ



VEŘEJNĚ PROSPĚŠNÉ STAVBY TECHNICKÉ INFRASTRUKTURY - LINIOVÉ



VEŘEJNĚ PROSPĚŠNÉ STAVBY TECHNICKÉ INFRASTRUKTURY - BODOVÉ



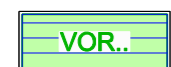
VEŘEJNÁ PROSTRANSTVÍ

VEŘEJNĚ PROSPĚŠNÉ STAVBY A VEŘEJNÁ PROSTRANSTVÍ, PRO KTERÉ LZE UPLATNIT PŘEDKUPNÍ PRÁVO

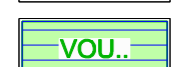


VEŘEJNÁ PROSTRANSTVÍ

VEŘEJNĚ PROSPĚŠNÁ OPATŘENÍ



ZVYŠOVÁNÍ RETENČNÍCH SCHOPNOSTÍ ÚZEMÍ



OPATŘENÍ K ZAJIŠTĚNÍ FUNKCE ÚSES



PROJEKTOVÁ ČINNOST, URBANISMUS, ÚZEMNÍ PLÁNOVÁNÍ, EKOLOGIE, GIS

URBANISTICKÉ STŘEDISKO OSTRAVA, s.r.o.

OSTRAVA s.r.o. Spartakovců 6014/3, Ostrava-Poruba, 70800 tel: 596 939 530, 596 939 531

ZODP.PROJEKTANT:	ING. ARCH. HELENA SALVETOVÁ	ZAK. ČÍSLO:	U - 669
ZPRACOVATEL:	ING. ARCH. HELENA SALVETOVÁ		
OBJEDNATEL:	OBEC STARÉ TĚCHANOVICE	DATUM:	SRPEN 2022