



LEGENDA







ZÁKLADNÍ ČLENĚNÍ ÚZEMÍ

PLOCHY STABILIZOVANÉ	PLOCHY ZMĚN	
		HRANICE ŘEŠENÉHO ÚZEMÍ
		HRANICE PARCEL KATASTRU NEMOVITOSTÍ
		ZASTAVĚNÉ ÚZEMÍ K 5. 11. 2011
		ZÁBOR ZEMĚDĚLSKÉHO PŮDNÍHO FONDU





PLOCHY PŮDNÍHO FONDU

STAV	NÁVRH	
		HRANICE BPEJ
		KÓD BPEJ

PLOCHY ZÁBORU PŮDNÍHO FONDU

STAV	NÁVRH	
		ZÁBOR ZPF - ORNÁ PŮDA
		ZÁBOR ZPF - ZAHRADA
		ZÁBOR ZPF - TRVALÝ TRAVNÍ POROST
		ZÁBOR PUPFL
		ZÁBOR OSTATNÍ - VODNÍ PLOCHA
		ZÁBOR OSTATNÍ - OSTATNÍ PLOCHA

PŘÍRODNÍ LIMITY

STAV	NÁVRH	
		ÚSES - REGIONÁLNÍ BIOKORIDOR
		ÚSES - LOKÁLNÍ BIOCENTRUM
		VODNÍ TOK
		VODNÍ PLOCHA

OSTATNÍ ÚDAJE O ÚZEMÍ

STAV	NÁVRH	
		PLOCHA ODVODNĚNÁ

KÓDY TYPU PLOCH S ROZDÍLNÍM VYUŽITÍM ÚZEMÍ

ZASTAVITELNÉ PLOCHY

- SO** plocha smíšená obytná
- DS** plocha dopravní infrastruktury - silniční doprava
- RH** plocha hromadné rekreace
- OS** plocha pro tělovýchovu a sport
- VP.1** plocha výroby a skladování - průmyslová výroba a sklady - lehký průmysl
- VZ** plocha výroby a skladování - zemědělská a lesnická výroba
- VX** plocha výroby a skladování - specifické druhy výroby
- P*** plocha veřejných prostranství

PLOCHY ZMĚN V KRAJINĚ

- W** plocha vodní a vodohospodářská
- S.r** plocha smíšená nezastavěného území - krajinná smíšená s rekreačním využitím

PLOCHY ZELENĚ

- Z*** plocha sídelní zeleně