

LEGENDA

ZÁKLADNÍ ČLENĚNÍ ÚZEMÍ

	HRANICE ŘEŠENÉHO ÚZEMÍ
	HRANICE PARCEL KATASTRU NEMOVITOSTÍ
	ZASTAVĚNÉ ÚZEMÍ K 5. 11. 2011
	ZASTAVITELNÉ PLOCHY
	PLOCHY PŘESTAVBY
	PLOCHY ZMĚN V KRAJINĚ
	PLOCHY ÚZEMNÍ REZERVY
	RETENČNÍ NÁDRŽ

PLOCHY S ROZDÍLNÝM ZPŮSOBEM VYUŽITÍ

	PLOCHY SMÍŠENÉ OBYTNÉ
	PLOCHY RODINNÉ REKREACE
	PLOCHY HROMADNÉ REKREACE
	PLOCHY OBČANSKÉHO VYBAVENÍ
	PLOCHY PRO TĚLOVÝCHOVU A SPORT
	PLOCHY VEŘEJNÝCH POHŘEBIŠŤ A SOUVISEJÍCÍCH SLUŽEB
	PLOCHY DOPRAVNÍ INFRASTRUKTURY - SILNIČNÍ DOPRAVA
	PLOCHY TECHNICKÉ INFRASTRUKTURY
	PLOCHY TECHNICKÉ INFRASTRUKTURY - TECHNICKÉ ZABEZPEČENÍ OBCE
	PLOCHY VÝROBY A SKLADOVÁNÍ - PRŮMYSLOVÁ VÝROBA A SKLADY - LEHKÝ PRŮMYSL
	PLOCHY VÝROBY A SKLADOVÁNÍ - ZEMĚDĚLSKÁ A LESNICKÁ VÝROBA
	PLOCHY VÝROBY A SKLADOVÁNÍ - SPECIFICKÉ DRUHY VÝROBY
	PLOCHY VEŘEJNÝCH PROSTRANSTVÍ
	PLOCHY SÍDELNÍ ZELENĚ
	PLOCHY ZELENĚ OSTATNÍ A SPECIFICKÉ
	PLOCHY VODNÍ A VODOHOSPODÁŘSKÉ
	PLOCHY PŘÍRODNÍ - PLOCHY BIOCENTRUM ÚSES
	PLOCHY ZEMĚDĚLSKÉ
	PLOCHY LESNÍ
	PLOCHY SMÍŠENÉ NEZASTAVĚNÉHO ÚZEMÍ
	PLOCHY KRAJINNĚ SMÍŠENÉ S REKREAČNÍM VYUŽITÍM

PŘÍRODNÍ LIMITY

	ÚSES - REGIONÁLNÍ BIOCENTRUM
	ÚSES - REGIONÁLNÍ BIOKORIDOR
	ÚSES - LOKÁLNÍ BIOCENTRUM
	ÚSES - LOKÁLNÍ BIOKORIDOR
	INTERAKČNÍ PRVEK
	VODNÍ TOK

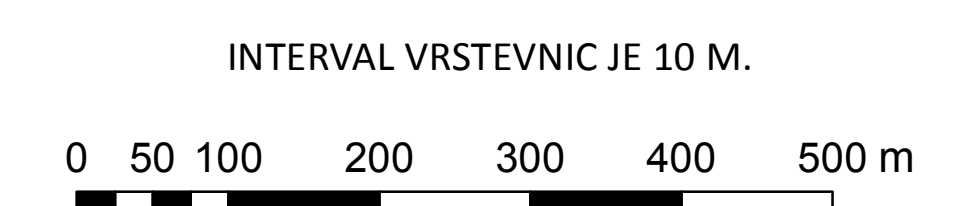

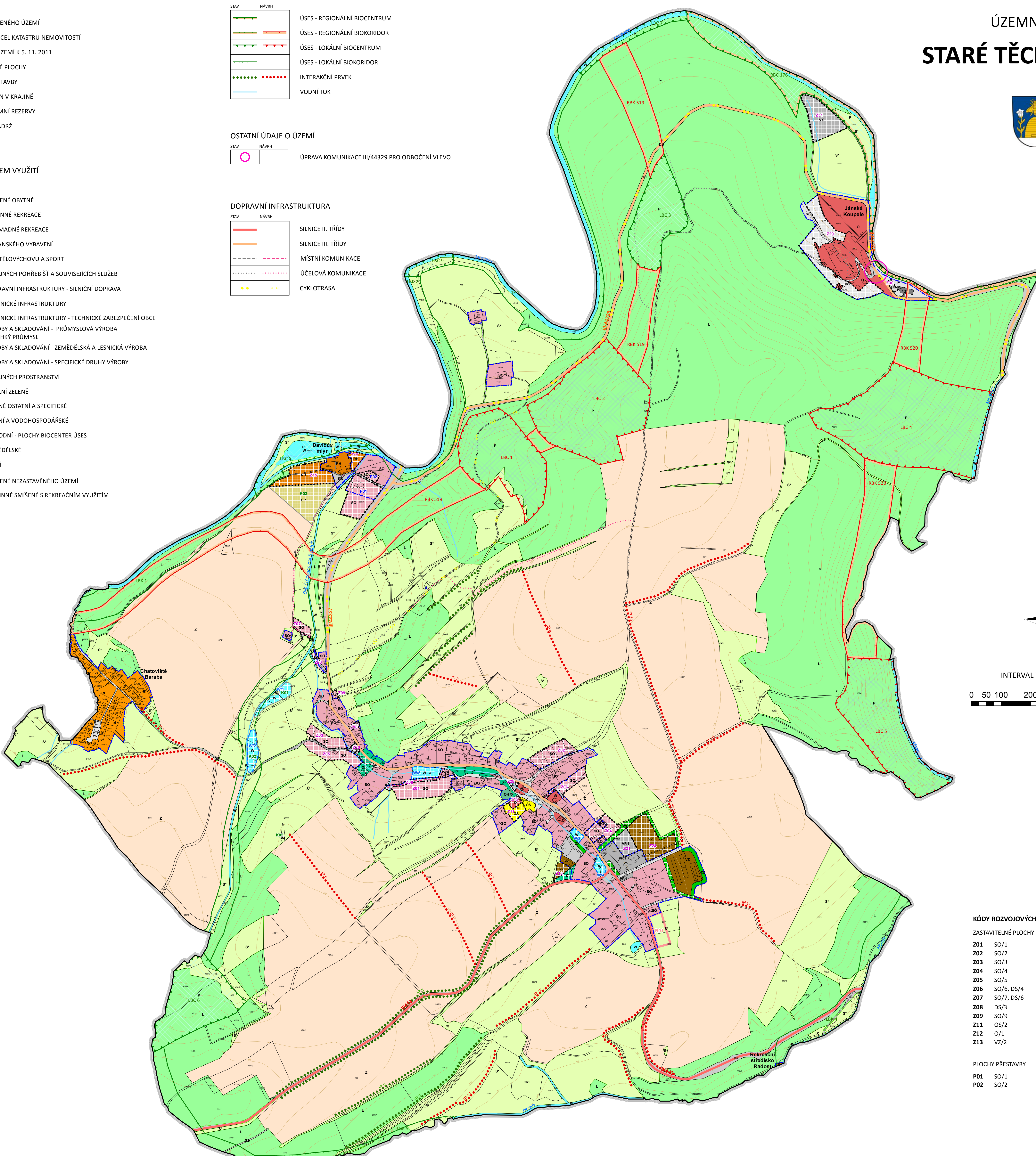
OSTATNÍ ÚDAJE O ÚZEMÍ

	ÚPRAVA KOMUNIKACE III/44329 PRO ODBOČENÍ VLEVO
--	--

DOPRAVNÍ INFRASTRUKTURA

	SILNICE II. TŘÍDY
	SILNICE III. TŘÍDY
	MÍSTNÍ KOMUNIKACE
	ÚČELOVÁ KOMUNIKACE
	CYKLOTRASA

ÚZEMNÍ PLÁN STARÉ TĚCHANOVICE



KÓDY ROZVOJOVÝCH PLOCH

ZASTAVITELNÉ PLOCHY	
Z01	SO/1
Z02	SO/2
Z03	SO/3
Z04	SO/4
Z05	SO/5
Z06	SO/6, DS/4
Z07	SO/7, DS/6
Z08	DS/3
Z09	SO/9
Z11	OS/2
Z12	O/1
Z13	VZ/2
Z15	RH/2
Z17	RH/1
Z18	SO/8
Z20	TO/1
Z21	VP.1/1
Z23	SO/10
Z24	VZ/1
Z28	DS/1
Z29	P*/1
Z30	DS/2
Z31	VX/1
PLOCHY PŘESTAVBY	
P01	SO/1
P02	SO/2
PLOCHY ZMĚN V KRAJINĚ	
K01	W/1
K02	W/2
K03	S.r/1
K05	S.r/2

ZÁJEM O ÚČINNOSTI	POŘIZOVATEL	SPRÁVNÍ ORGÁN VYDávající ÚZEMNÍ PLÁN	ZPRACOVATEL
RAJČKOVIC	MÚ VÝTVH ODBOR VÝSTAVBY A ÚZEMNÍHO PLÁNOVÁNÍ OPRAVNĚNÁ OSOBA POŘIZOVATELE	ZASTUPITELSKÝ DOKLAD SNAŽE TECHNICKÉ DATUM VYDÁNÍ	EROTIKA S.R.O. LUBANISIAUS DOPRAVA VODNÍ HOSPODÁŘSTVÍ
	JANA OŠOŤOVÁ		ING. ARCH. M. ZÁHORSKÁ ING. ARCH. M. ZÁHORSKÝ ING. LIBUŠE KUŠOVÁ
	FUNKCE	ČÍSLO ŘEŠENÍ	PLYNOFIKACE ENERGETIKA ZPF, LPP
	ÚZEMNÍ PLÁN, ÚZEMNÍ A STAVĚBNÍ ŘEŠENÍ		ING. LIBUŠE KUŠOVÁ MGR. PŘEMYSL PAVLA
	PODPIS	DATUM NABÝTÍ ÚČINNOSTI	1:1.500 MĚŘITKO
			ČERVENEC 2014
			POŘIZOVATEL
			MÚ VÝTVH
ÚZEMNÍ PLÁN STARÉ TĚCHANOVICE			
HLAVNÍ VÝKRES - komplexní urbanistický návrh			
ČÁST	ČÍSLO VÝKRESU	AUTORIZOVANÝ ARCHITEKT	
	A	ING. ARCH. M. ZÁHORSKÁ	2
		ČÍSLO AUTORIZACE DĚL 1385	