

LEGENDA

ZÁKLADNÍ ČLENĚNÍ ÚZEMÍ

	HRANICE ŘEŠENÉHO ÚZEMÍ
	HRANICE PARCEL KATASTRU NEMOVITOSTÍ

ÚZEMNÍ SYSTÉM EKOLOGICKÉ STABILITY

	ÚSES - REGIONÁLNÍ BIOCENTRUM
	ÚSES - REGIONÁLNÍ BIOKORIDOR
	ÚSES - LOKÁLNÍ BIOCENTRUM
	ÚSES - LOKÁLNÍ BIOKORIDOR

VYBRANÉ VEŘEJNÉ PROSPĚŠNÉ STAVBY

	DOPRAVNÍ INFRASTRUKTURA
	TECHNICKÁ INFRASTRUKTURA
	VEŘEJNÉ PROSTRANSTVÍ


VYBRANÁ VEŘEJNÁ PROSPĚŠNÁ OPATŘENÍ

	ZVYŠOVÁNÍ RETENČNÍCH SCHOPNOSTÍ ÚZEMÍ
	ZALOŽENÍ PRVKŮ ÚSES

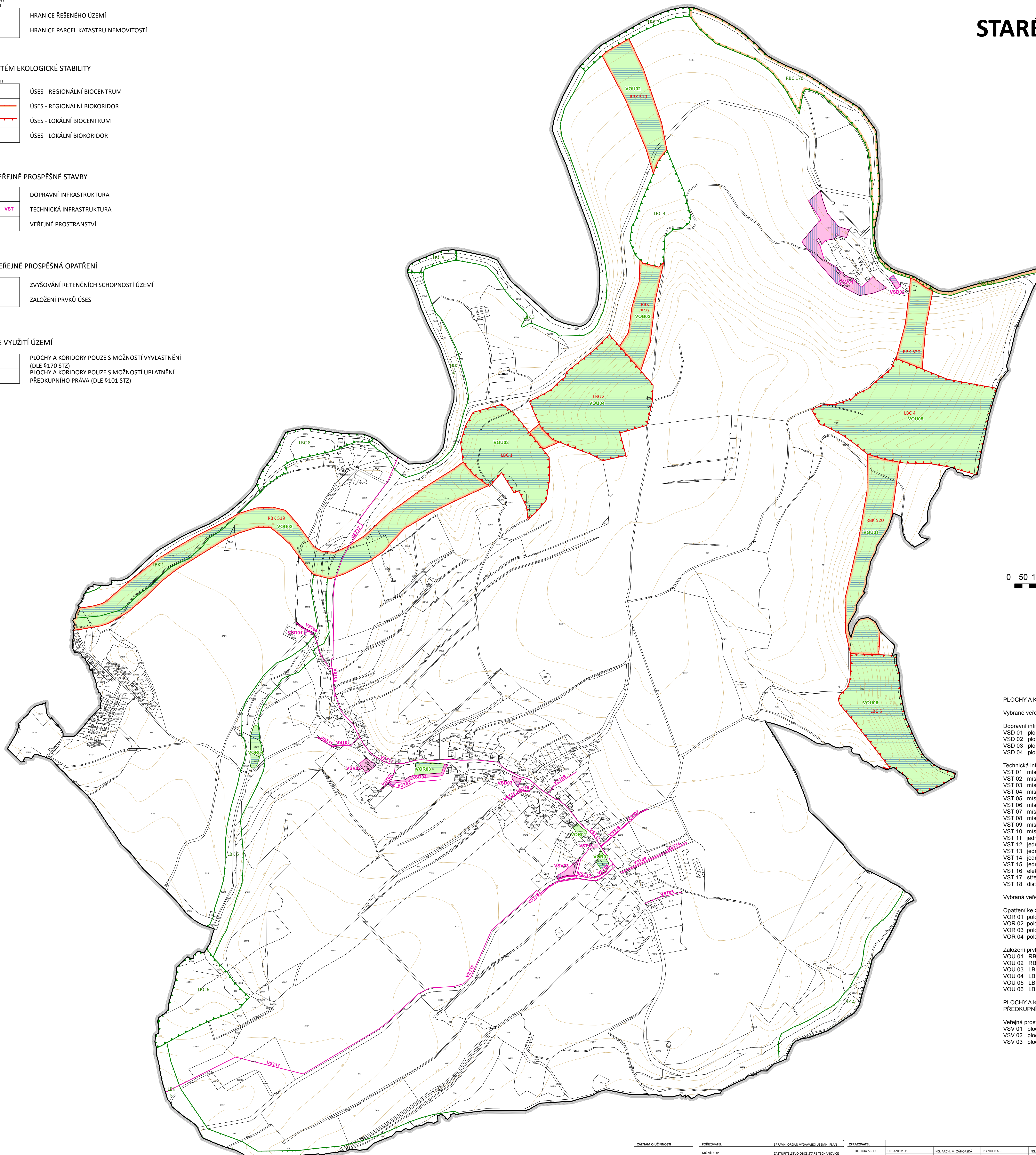
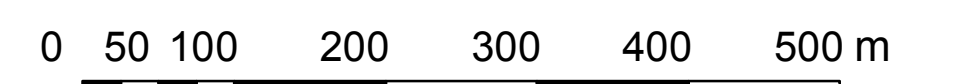
OMEZENÍ VE VYUŽITÍ ÚZEMÍ

	PLOCHY A KORIDORY POUZE S MOŽNOSTÍ VYVLASTNĚNÍ (DLE §170 STZ)
	PLOCHY A KORIDORY POUZE S MOŽNOSTÍ UPLATNĚNÍ PŘEDKUPNÍHO PRÁVA (DLE §101 STZ)

**ÚZEMNÍ PLÁN
STARÉ TĚCHANOVICE**



INTERVAL VRSTEVIC JE 10 M.



PLOCHY A KORIDORY S MOŽNOSTÍ VYVLASTNĚNÍ

Wybrané veřejné prospěšné stavby

Dopravní infrastruktura
 VSD 01 plocha komunikace (Z07)
 VSD 02 plocha parkoviště (Z30)
 VSD 03 plocha parkoviště (Z28)
 VSD 04 plocha komunikace (Z08)

Technická infrastruktura

VST 01 místní vodovod pro Z03, Z05, Z20
 VST 02 místní vodovod pro Z01
 VST 03 místní vodovod pro Z13
 VST 04 místní vodovod pro Z13
 VST 05 místní vodovod pro stávající zastavěné území
 VST 06 místní vodovod pro Z07, Z23
 VST 07 místní vodovod pro Z04, Z21
 VST 08 místní vodovod pro Z06
 VST 09 místní vodovod pro Z24
 VST 10 místní vodovod pro Z11, Z12
 VST 11 jednotná kanalizace pro Z03, Z05
 VST 12 jednotná kanalizace pro Z13
 VST 13 jednotná kanalizace pro Z04, Z21
 VST 14 jednotná kanalizace pro Z24
 VST 15 jednotná kanalizace pro Z11, Z12
 VST 16 elektrické kabelové vedení VN 22kV pro Z13
 VST 17 středotlaký plynovod
 VST 18 distribuční trafostanice na začátku obce (TS-N1)

Wybraná veřejná prospěšná opatření

Opatření ke zvyšování retenčních schopností území
 VOR 01 polr (W3)
 VOR 02 polr (W4)
 VOR 03 polr (W5)
 VOR 04 polr (W2)

Založení prvku ÚSES

VOU 01 RBK 520
 VOU 02 RBK 519
 VOU 03 LBC 1
 VOU 04 LBC 2
 VOU 05 LBC 4
 VOU 06 LBC 5

PLOCHY A KORIDORY POUZE S MOŽNOSTÍ UPLATNĚNÍ PŘEDKUPNÍHO PRÁVA

Veřejné prostranství
 VSV 01 plocha veřejného prostranství v Jánských koupelích (Z29)
 VSV 02 plocha sídelní zeleně (u Z05)
 VSV 03 plocha sídelní zeleně (u Z13)

ZÁZNAM O ÚČINNOSTI	POŘIZOVATEL MÚ VĚTVY OBČAS VYSTAVBY A ÚZEMNÍHO PLÁNOVÁNÍ	SPRÁVNÍ ORGÁN VYDÁVÁNÍ ÚZEMNÍHO PLÁNU ZASTUPITELSTVO OBCE STARÉ TĚCHANOVICE	ZPRACOVATEL KOTÝŠKA S.R.O. LIBANOVÁ J. BOŘIŠKA J. VOJNÍK P.	LIBANOVÁ J. BOŘIŠKA J. VOJNÍK P.	ING. ARCH. M. ZAHORSKÁ ING. ARCH. M. ZAHORSKÝ ČSC.	PUNOHRÁČEK ING. REGIŠTR	ING. LIBUŠE KLUDOVÁ ING. ZDENEK ROZDÝVAL	ING. PODMÍNKY ŽP ING. LADISLAV ING. K. PAULIČKA	ING. LADISLAV ING. K. PAULIČKA GRAFICKÉ ZPRACOVÁNÍ JANA VAŘOVÁ
RAJČHO	OPRAVNĚNÁ OSOBA POŘIZOVATELE JANA ORŠOVÁ	DATAUM VYDÁNÍ	DATAUM ČERVENEC 2014	MĚŘÍTKO 1 : 5 000	POŘIZOVATEL MÚ VĚTVY				
FNKCE ÚZEMNÍ PLÁN, ÚZEMNÍ A STAVĚBNÍ ŘÍZENÍ	ČÍSLO ŘEŠENÍ	ÚZEMNÍ PLÁN STARÉ TĚCHANOVICE							
PODPIS	DATAUM NABÝTÍ ÚČINNOSTI	VÝKRES VPS, OPATŘENÍ A ASANACÍ							
		ČASŤ	ČÍSLO VÝKRESU	AUTORIZOVANÝ ARCHITEKT ING. ARCH. M. ZAHORSKÁ					
		A	3	OBČAS AUTORIZACE ČÍS. 1385					