
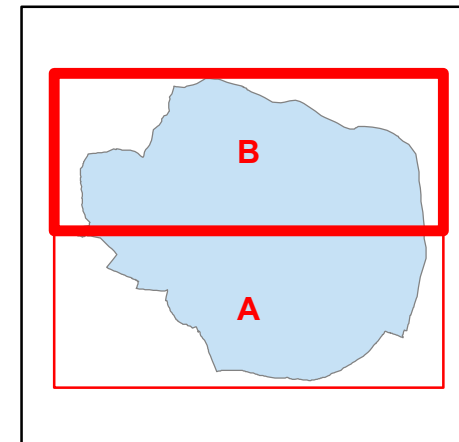


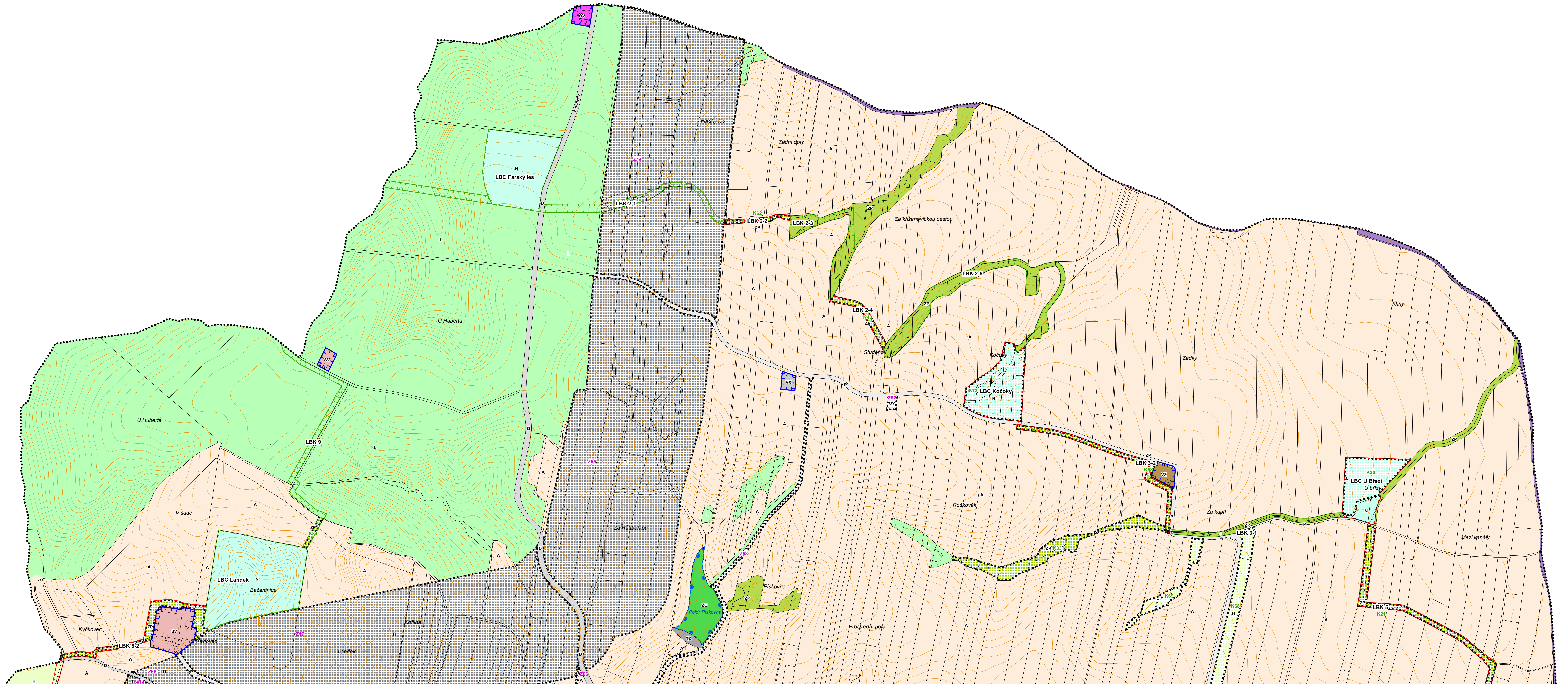
ÚZEMNÍ PLÁN  
HAŤ



HLAVNÍ VÝKRES  
2 B



0 240 m  
M 1:5 000



červenec 2016

**Legenda**

**Plocha s rozdílným způsobem využití - STAV**

- OV - občanská vybavenost
- SV - smíšené venkovské
- D - DOPRAVA
- TX - tech.infrastruktura specifická
- VZ - výroba zemědělská
- VX - výroba specifická

**P - VEŘEJNÉ PROSTRANSTVÍ**

- ZO - zeleň ochranná
- ZP - zeleň přírodní
- A - ZEMĚDĚLSTVÍ
- L - LES
- N - PLOCHA PŘÍRODNÍ
- H - SMÍŠENÉ NEZASTAVĚNÉ
- X - PLOCHA SPECIFICKÁ

**Plocha s rozdílným způsobem využití - NÁVRH**

- TI - technická infrastruktura
- VX - výroba specifická

**P - VEŘEJNÉ PROSTRANSTVÍ**

- ZP - zeleň přírodní
- N - PLOCHY PŘÍRODNÍ
- H - SMÍŠENÉ NEZASTAVĚNÉ

**Územní systém ekologické stability**

- Lokální biocentrum - stav
- Lokální biocentrum - návrh
- Lokální biokoridor - stav
- Lokální biokoridor - návrh

**Ostatní prvky návrhu**

- Retenční prostor (plocha určená k rozlivu) - Stav
- Urbanistický nebo architektonicky významná stavba
- Hranice zastavěného území
- Zastavitelná plocha
- Plocha změn v krajině

**Mapový podklad**

- Vrstevnice po 2m
- Parcelní kresba
- Hranice řešeného území