

ÚZEMNÍ PLÁN
HAŤ


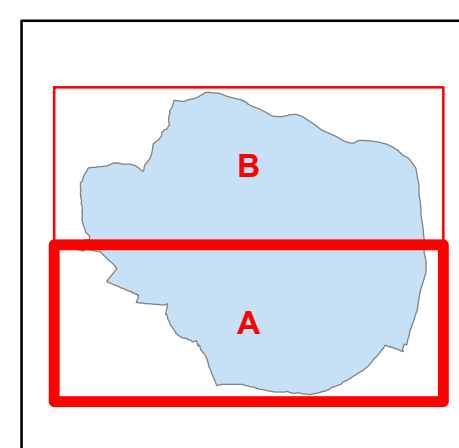
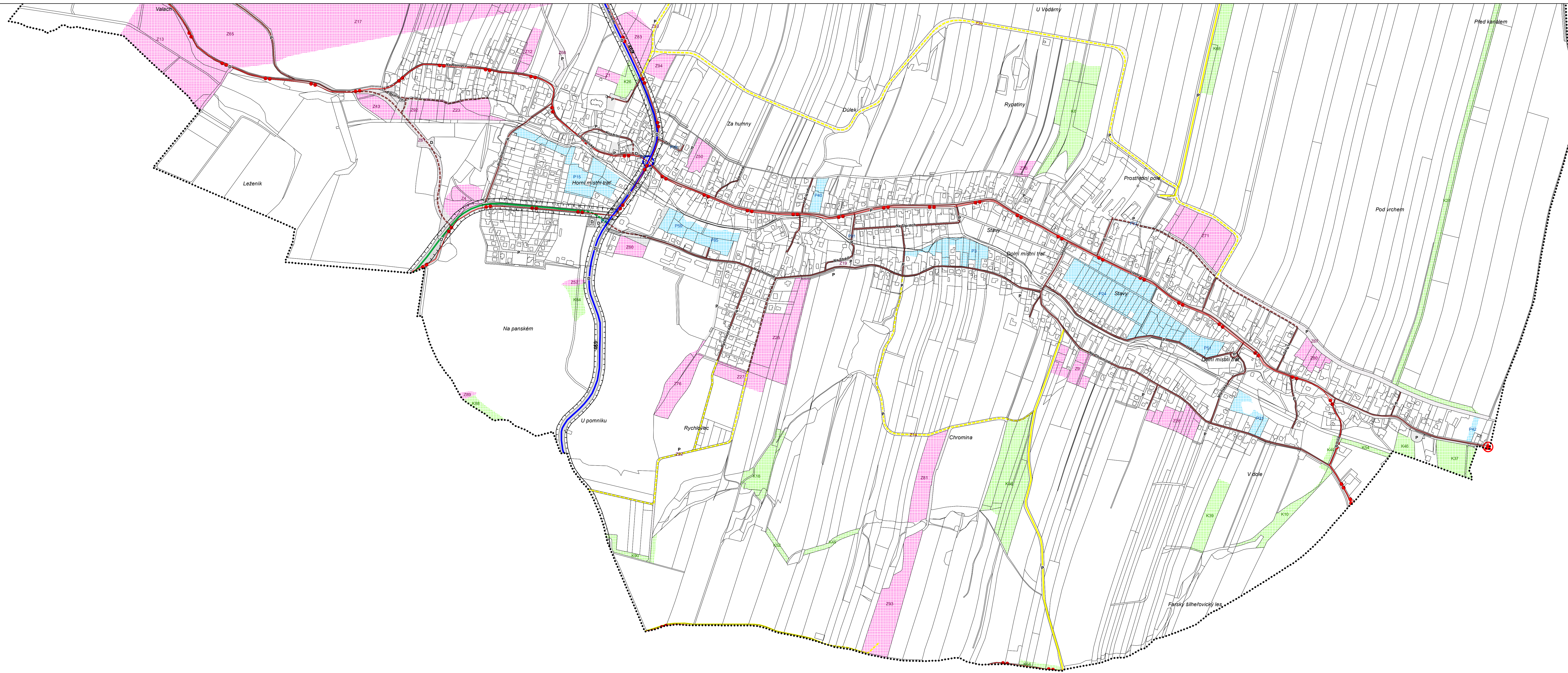


SCHÉMA
DOPRAVNÍ
INFRASTRUKTURY

9 A



0 240 m
M 1:5 000



Legenda

Plochy s rozdílným způsobem využití s funkcí dopravní

- D - Plochy dopravy - stav
- P - Veřejná prostranství - stav
- D - Plochy dopravy - návrh
- P - Veřejná prostranství - návrh

Ostatní návrhové plochy s rozdílným způsobem využití

- Plochy přestavby
- Plochy zastavitelné
- Plochy změn v krajině

Schematické prvky

- Silnice II. tř. - návrh
- Silnice II. tř. - stav
- Silnice III. tř. - návrh
- Silnice III. tř. - stav
- Místní kom.sk.C,D obslužná - návrh
- Místní kom.sk.C,D obslužná - stav
- Účelová komunikace - návrh
- Účelová komunikace - stav

- Cyklotrasa - stav
- Cyklotrasa - návrh
- ZSD_hr_prechod_b

Informační prvky

- Hranice řešeného území
- Parcelní kresba
- hat_prod.sde.SD_komunikace_op_p

červenec 2016