
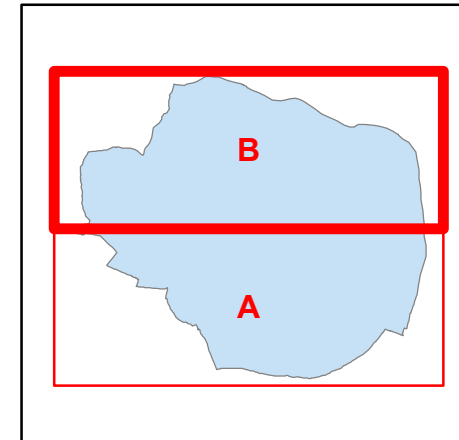


ÚZEMNÍ PLÁN
HAŤ

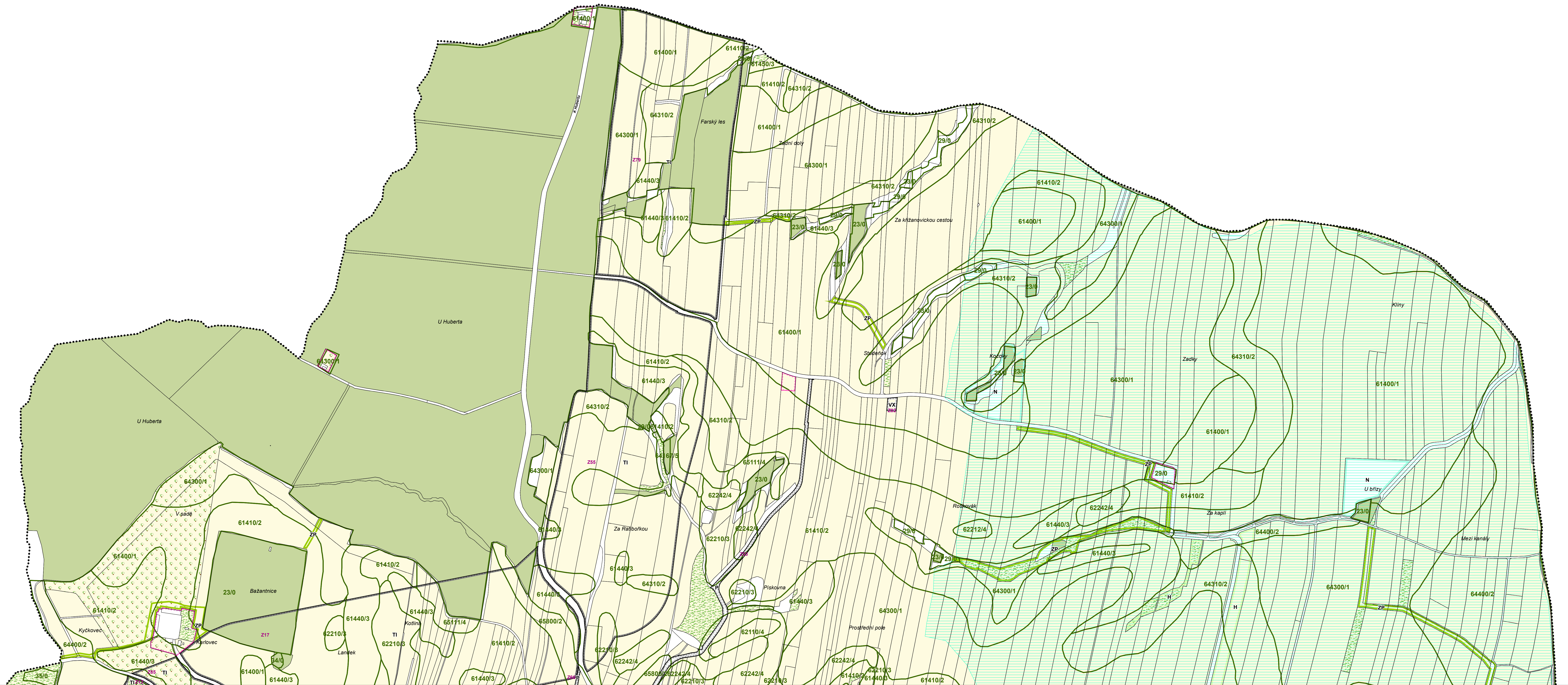


VÝKRES
PŘEDPOKLÁDANÝCH
ZÁBORŮ
PŮDNIHO FONDU

8 B



0 240 m
M 1:5 000



červenec 2016

Legenda

- Hranice řešeného území
- Parcelní kresba
- zastavěné území (k 1.12.2012)
- zastavitelné území
- Meliorace

- Druh pozemků ZPF**
- omá půda
 - trvalý travní porost
 - zahrada, sad

- Způsob ochrany**
- pozemek určený k plnění funkcí lesa
 - zemědělský půdní fond
 - hranice BPEJ s kódem / tř. ochrany

Návrhová plocha s rozdílným způsobem využití

- TI - technická infrastruktura
- VX - výroba specifická

- P - VEŘEJNÉ PROSTRANSTVÍ
- ZP - zeleň přírodní
- N - PLOCHA PŘÍRODNÍ
- H - SMÍŠENÉ NEZASTAVĚNÉ