

ÚZEMNÍ PLÁN OBCE DARKOVICE

GRAFICKÁ ČÁST ÚZEMNÍHO PLÁNU I.B.3. VÝKRES VODNÍHO HOSPODÁŘSTVÍ

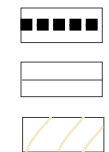
BŘEZEN 2009
1:5 000

SCHVALUJÍCÍ ORGÁN : ZASTUPITELSTVO OBCE DARKOVICE
POŘIZOVATEL : MĚSTSKÝ ÚŘAD HLUČÍN, ODBOR VÝSTAVBY
ZPRACOVATEL : ING. ARCH. ELEN MALCHÁRKOVÁ ČKA 02 282
SPECIALISTA : ING. EVA BOHÁČKOVÁ

LEGENDA :

STAV NÁVRH

HRANICE




HRANICE ŘEŠENÉHO ÚZEMÍ
(TOTOŽNÁ S KATASTRÁLNÍ HRANICÍ OBCE)
PARCELACE POZEMKŮ
VRSTEVNICE

OBJEKTY



STAVBY ROZESTAVĚNÉ NEBO S VYDANÝM ÚR
ASANOVANÉ OBJEKTY

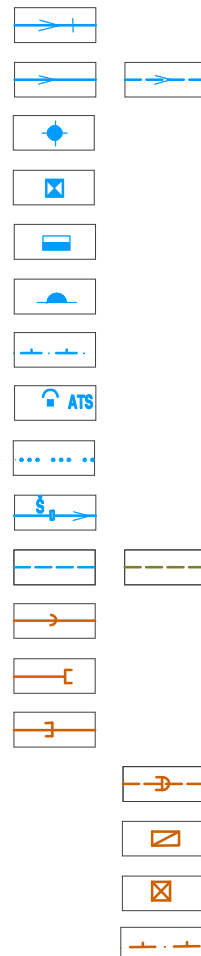
PLOCHY



VODNÍ PLOCHY A TOKY
MELIORACE
PLOCHY BYDLENÍ
PLOCHY OBČANSKÉHO VYBAVENÍ
- VEŘEJNÁ INFRASTRUKTURA
PLOCHY OBČANSKÉHO VYBAVENÍ - SPORT
PLOCHY VÝROBY A SKLADOVÁNÍ
PLOCHY VODOHOSPODÁŘSKÉ - SUCHÝ POLDR
PLOCHY TECHNICKÉ INFRASTRUKTURY
PLOCHY PŘÍRODNÍ

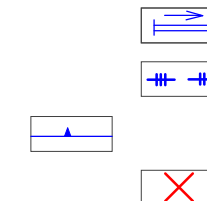
STAV NÁVRH

ZAŘÍZENÍ TECHNICKÉ INFRASTRUKTURY



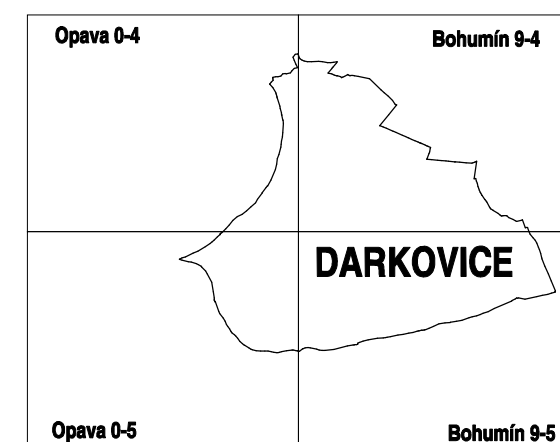
VÝTLAČNÝ ŘAD VODOVODU
ŘAD PITNÉ VODY
ZDROJ VODY, STUDNA
ČERPACÍ STANICE VODOVODU
ÚPRAVNA VODY
ZEMNÍ VODOJEM
PHO ZDROJE VODY 1.STUPNĚ
AUTOMATICKÁ TLAKOVÁ STANICE
HRANICE TLAKOVÉHO PÁSMO
ŠOUPÁTKO
OBČASNÁ ZÁTOPA
STOKA JEDNOTNÉ KANALIZACE
VÝUSTNÍ OBJEKT KANALIZACE
ZATRUBNĚNÝ TOK
VÝTLAČNÝ ŘAD KANALIZACE
ČISTÍRNA ODPADNÍCH VOD
ČERPACÍ STANICE KANALIZACE
PÁSMO HYGIENICKÉ OCHRANY ČOV

STAV NÁVRH



OTEVŘENÝ PŘÍKOP
HRÁZ
ZÁPLAVOVÉ ÚZEMÍ POVODNĚ 07/97
ZRUŠENÍ JEVU

KLAD MAPOVÝCH LISTŮ M.: 1 : 5 000



SPOLUFINANCOVÁNO Z PROSTŘEDKŮ EVROPSKÉHO FONDU PRO REGIONÁLNÍ ROZVOJ



EVROPSKÁ UNIE
EVROPSKÝ FOND PRO REGIONÁLNÍ ROZVOJ
ŠANCE PRO VÁŠ ROZVOJ