








# ÚZEMNÍ PLÁN DARKOVICE

## ÚPLNÉ ZNĚNÍ PO ZMĚNĚ Č. 3


### I.B.5 VÝKRES VEŘEJNĚPROSPĚŠNÝCH STAVOPATŘENÍ A ASANACÍ

#### LEGENDA VÝKRESU I.B.5

	HRANICE ŘEŠENÉHO ÚZEMÍ
	PLOCHY A KORIDORY S MOŽNOSTÍ VYVLASTNĚNÍ
	PRVKY INFRASTRUKTURY VYJÁDŘENÉ LINIÍ
	PRVKY INFRASTRUKTURY VYJÁDŘENÉ BODEM
<b>VD..</b>	VPS DOPRAVNÍ INFRASTRUKTURY
<b>VT..</b>	VPS TECHNICKÉ INFRASTRUKTURY – ENERGETIKA
<b>VR..</b>	VPS A VPO - ZVYŠOVÁNÍ RETENČNÍ SCHOPNOSTI ÚZEMÍ
<b>VK..</b>	VPS A VPO - SNIŽOVÁNÍ OHROŽENÍ ÚZEMÍ POVODNĚMI
<b>VU..</b>	VPO - OCHRANA PRVKŮ ÚSES (ZALOŽENÍ, DOPLNĚNÍ PRVKŮ ÚSES)
	PLOCHY A KORIDORY S MOŽNOSTÍ PŘEDKUPNÍHO PRÁVA
<b>PO..</b>	VPS VEŘEJNÝCH PROSTRANSTVÍ A OBČANSKÉHO VYBAVENÍ

**KOZEN** ATELIÉR  
Ing. arch. Helga Kozelská Bencúrová



ZADAVATEL	OBEC DARKOVICE		
POŘIZOVATEL	MĚSTSKÝ ÚŘAD HLUČÍN, ODBOR VÝSTAVBY, ODDĚLENÍ STRATEGIÍ A PLÁNOVÁNÍ		
ODPOVĚDNÝ PROJEKTANT	ING. ARCH. HELGA KOZELSKÁ BENCÚROVÁ		
SPOLUPRÁCE	ING. BEDŘICH NEČAS; ARKO, SPOL. S R. O. - ING. ZDENĚK CHUDÁREK ING. MOJMÍR VÁLEK; ING. ALENA KIMLOVÁ		
DIGITALIZACE	PAVEL MAREN		
	MEŘÍTKO 1 : 5 000	DATUM: 09/2023	ČÍSLO VÝKRESU: <b>I.B.5</b>