

ÚZEMNÍ PLÁN OBCE DARKOVICE

GRAFICKÁ ČÁST ÚZEMNÍHO PLÁNU






BŘEZEN 2009

I.B.1 VÝKRES ZÁKLADNÍHO ČLENĚNÍ ÚZEMÍ

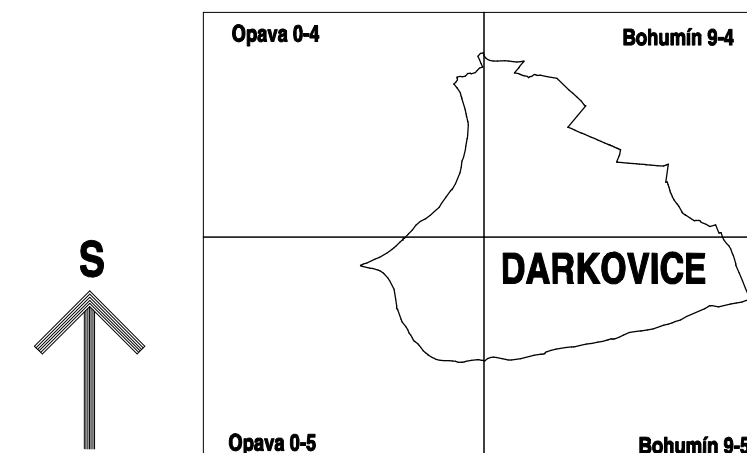
1 : 5 000

SCHVALUJÍCÍ ORGÁN : ZASTUPITELSTVO OBCE DARKOVICE
POŘIZOVATEL : MĚSTSKÝ ÚŘAD HLUČÍN, ODBOR VÝSTAVBY
ZPRACOVATEL : ING. ARCH. ELEN MALCHÁRKOVÁ ČKA 02 282

LEGENDA :

	HRANICE ŘEŠENÉHO ÚZEMÍ
	ZASTAVĚNÉ ÚZEMÍ K 31.1.2009
	ZASTAVITELNÉ PLOCHY
	PLOCHY PŘESTAVBY
	PLOCHY, KDE ZMĚNY PROVĚŘÍ ÚZEMNÍ STUDIE

KLAD MAPOVÝCH LISTŮ M.: 1 : 5 000



SPOLUFINANCOVÁNO Z PROSTŘEDKŮ EVROPSKÉHO FONDU PRO REGIONÁLNÍ ROZVOJ