



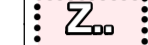






# ÚZEMNÍ PLÁN DARKOVICE

## ÚPLNÉ ZNĚNÍ PO ZMĚNĚ Č. 3

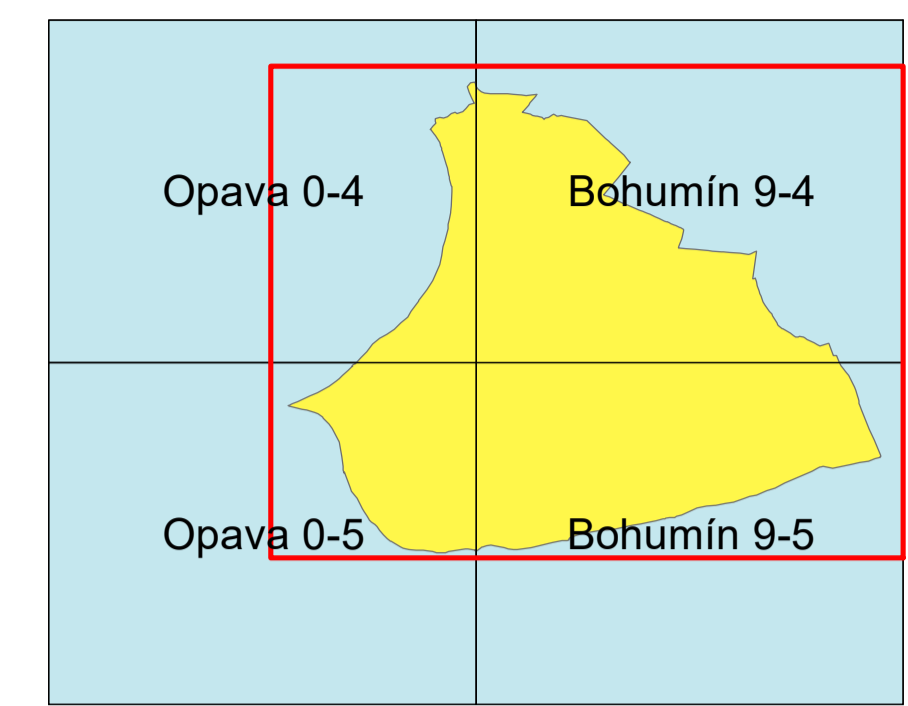
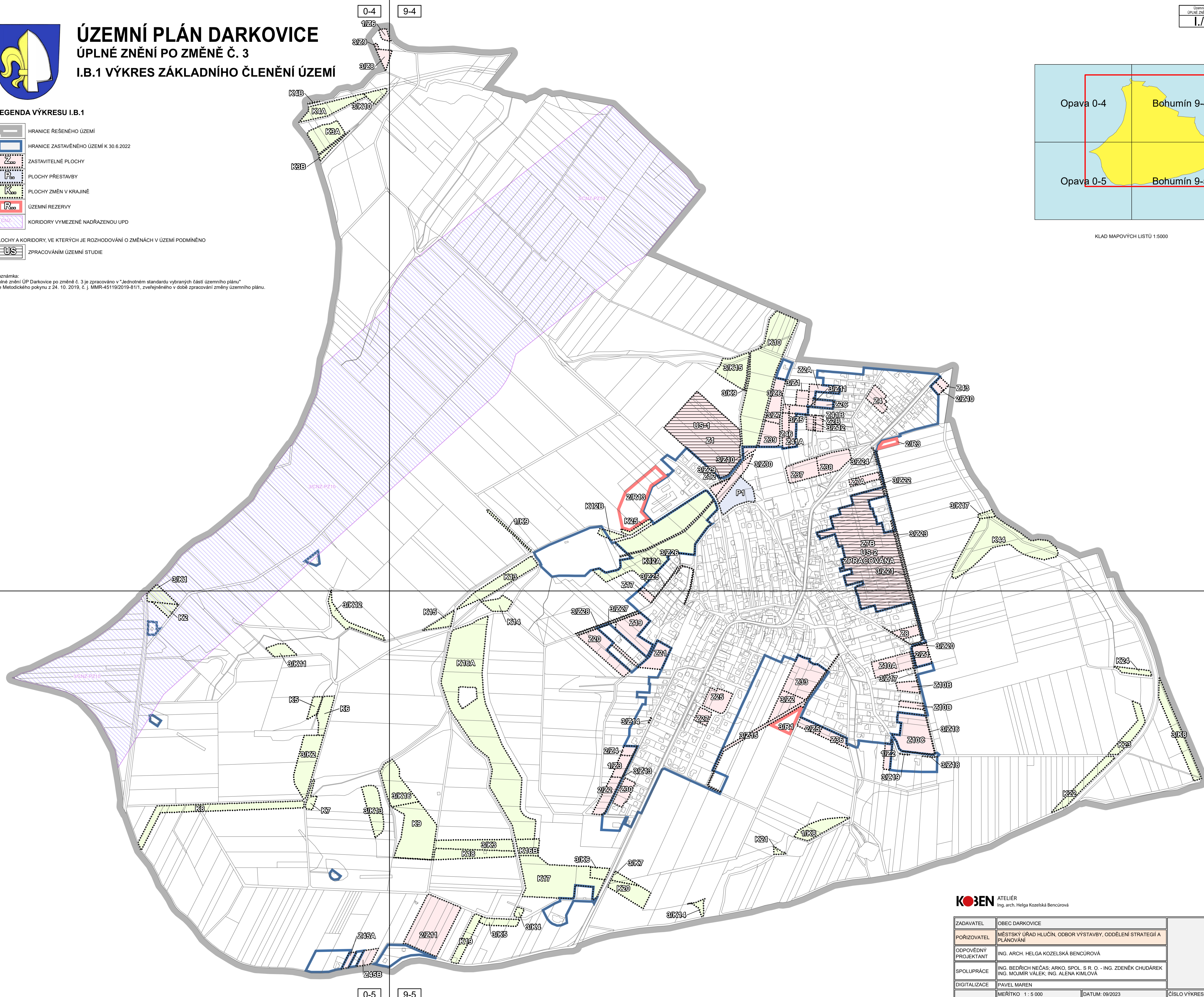
### I.B.1 VÝKRES ZÁKLADNÍHO ČLENĚNÍ ÚZEMÍ

Územní plán Darkovice  
ÚPLNÉ ZNĚNÍ PO ZMĚNĚ Č. 3  
I./B.1.

#### LEGENDA VÝKRESU I.B.1

-  HRANICE ŘEŠENÉHO ÚZEMÍ
-  HRANICE ZASTAVĚNÉHO ÚZEMÍ K 30.6.2022
-  ZASTAVITELNÉ PLOCHY
-  PLOCHY PŘESTAVBY
-  PLOCHY ZMĚN V KRAJINĚ
-  ÚZEMNÍ REZERVY
-  KORIDORY VYMEZENÉ NADŘÁZENOU ÚPD
-  PLOCHY A KORIDORY, VE KTERÝCH JE ROZHODOVÁNÍ O ZMĚNÁCH V ÚZEMÍ PODMÍNĚNO
-  ZPRACOVÁNÍM ÚZEMNÍ STUDIE

Poznámka:  
Úplné znění ÚP Darkovice po změně č. 3 je zpracováno v "Jednotném standardu vybraných částí územního plánu" dle Metodického pokynu z 24. 10. 2019, č. j. MMR-45119/2019-81/1, zveřejněného v době zpracování změny územního plánu.



KLAD MAPOVÝCH LÍSTŮ 1:5000

**KOŠEN** ATELIÉR  
Ing. arch. Helga Kozelská Bencúrová

ZADAVATEL	OBEC DARKOVICE	
POŘIZOVATEL	MĚSTSKÝ ÚŘAD HLUČÍN, ODBOR VÝSTAVBY, ODDĚLENÍ STRATEGII A PLÁNOVÁNÍ	
ODPOVĚDNÝ PROJEKTANT	ING. ARCH. HELGA KOZELSKÁ BENCÚROVÁ	
SPOLUPRÁCE	ING. BEDŘICH NEČAS; ARKO, SPOL. S R. O. - ING. ZDENĚK CHUDÁREK ING. MOJMÍR VÁLEK; ING. ALENA KIMLOVÁ	
DIGITALIZACE	PAVEL MAREN	
MĚŘÍTKO	1 : 5 000	DATUM: 09/2023
		ČÍSLO VÝKRESU: I.B.1