




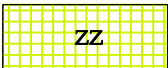
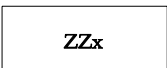


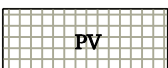
ZMĚNA Č. 1

ÚZEMNÍHO PLÁNU BUDIŠOVICE






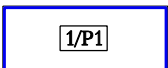

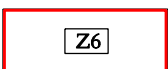
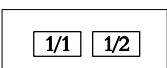

2. HLAVNÍ VÝKRES

MĚŘÍTKO 1 : 5000

PLOCHY S ROZDÍLNÝM ZPŮSOBEM VYUŽITÍ

STAV	NÁVRH	
		SMÍŠENÉ OBYTNÉ
		ZEMĚDĚLSKÉ - ZAHRADY
		ZEMĚDĚLSKÉ - ZAHRADY (MIMO HRANICI ZASTAVĚNÉHO ÚZEMÍ)
		PROSTRANSTVÍ VEŘEJNÝCH

HRANICE

STAV	NÁVRH	
		HRANICE ZASTAVĚNÉHO ÚZEMÍ OBCE K 1. 4. 2013
		ZASTAVITELNÉ PLOCHY (ČÍSLO ZMĚNY / ČÍSLO ZASTAVITELNÉ PLOCHY)
		PLOCHY PŘESTAVBY (ČÍSLO ZMĚNY / ČÍSLO PLOCHY PŘESTAVBY)
		UPRAVENÁ HRANICE ZASTAVITELNÉ PLOCHY
		AKTUALIZACE STÁVAJÍCÍHO VYUŽITÍ ÚZEMÍ

DOPRAVNÍ INFRASTRUKTURA

STAV	NÁVRH	
		MÍSTNÍ KOMUNIKACE A ÚČELOVÉ KOMUNIKACE