








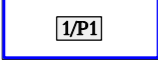


ÚZEMNÍ PLÁN BUDIŠOVICE

PRÁVNÍ STAV PO VYDÁNÍ ZMĚNY Č. 1

1. ZÁKLADNÍ ČLENĚNÍ ÚZEMÍ

1 : 5 000

STAV	NÁVRH	
		HRANICE SPRÁVNÍHO ÚZEMÍ OBCE
		HRANICE ZASTAVĚNÉHO ÚZEMÍ OBCE K 1.4.2013
		ZASTAVĚNÉ ÚZEMÍ OBCE K 1.4.2013
		ZASTAVITELNÉ PLOCHY
		PLOCHY PŘESTAVBY



PROJEKTOVÁ ČINNOST, URBANISMUS, ÚZEMNÍ PLÁNOVÁNÍ, EKOLOGIE, GIS

URBANISTICKÉ STŘEDISKO OSTRAVA, s.r.o.

OSTRAVA s.r.o.

Spartakovců 3, Ostrava-Poruba, 70800

tel: 596 939 530

ZODP.PROJEKTANT: ING. ARCH. VLADIMÍRA FUSKOVÁ

ZAK. ČÍSLO: U - 484

ZPRACOVATEL: ING. ARCH. VLADIMÍRA FUSKOVÁ

OBJEDNATEL: OBEC BUDIŠOVICE

DATUM: DUBEN 2016