










# ÚZEMNÍ PLÁN RADKOV

## VÝKRES ZÁKLADNÍHO ČLENĚNÍ ÚZEMÍ




### NÁVRH ZMĚN V ŘEŠENÉM ÚZEMÍ

-  ZASTAVITELNÉ PLOCHY S OZNAČENÍM ZPŮSOBU JEJICH VYUŽITÍ (PŘÍSLUŠNÝM KÓDEM V ČERVENÉ BARVĚ)
-  PLOCHY PŘESTAVBY S OZNAČENÍM ZPŮSOBU JEJICH VYUŽITÍ (PŘÍSLUŠNÝM KÓDEM V MODRÉ BARVĚ)
-  KORIDORY PRO DOPRAVNÍ (KD) A TECHNICKOU (KT) INFRASTRUKTURU S OZNAČENÍM ÚČELU, PRO JAKÝ JSOU VYMEZENY (PŘÍSLUŠNÝM KÓDEM V ČERVENÉ BARVĚ)
-  PLOCHY A KORIDORY ÚZEMNÍCH REZERV S OZNAČENÍM PROVĚROVANÉHO VYUŽITÍ (PŘÍSLUŠNÝM KÓDEM VE FIALOVÉ BARVĚ)
-  PLOCHY PARKŮ, HISTORICKÝCH ZAHRAD (ZP)
-  PLOCHY ZELENĚ OSTATNÍ A SPECIFICKÉ (ZX)
-  PLOCHY ZAHRAD V NEZASTAVĚNÉM ÚZEMÍ (ZA)

### PLOCHY PRO ZALOŽENÍ PRVKŮ ÚSES

-  LOKÁLNÍ BIOKORIDOR ÚSES

### OSTATNÍ VÝZNAMNÉ JEVI K AKCEPTACI V ÚZEMÍ

-  HRANICE OBCE (ŘEŠENÉHO ÚZEMÍ)
-  HRANICE ZASTAVĚNÉHO ÚZEMÍ K 07/2015
-  ODDĚLENÍ PLOCH S ROZDÍLNÝM ZPŮSOBEM VYUŽITÍ

### Poznámky:

TATO LEGENDA JE NEDÍLNOU SOUČÁSTÍ VÝKRESU

### č. I.B.1. VÝKRES ZÁKLADNÍHO ČLENĚNÍ

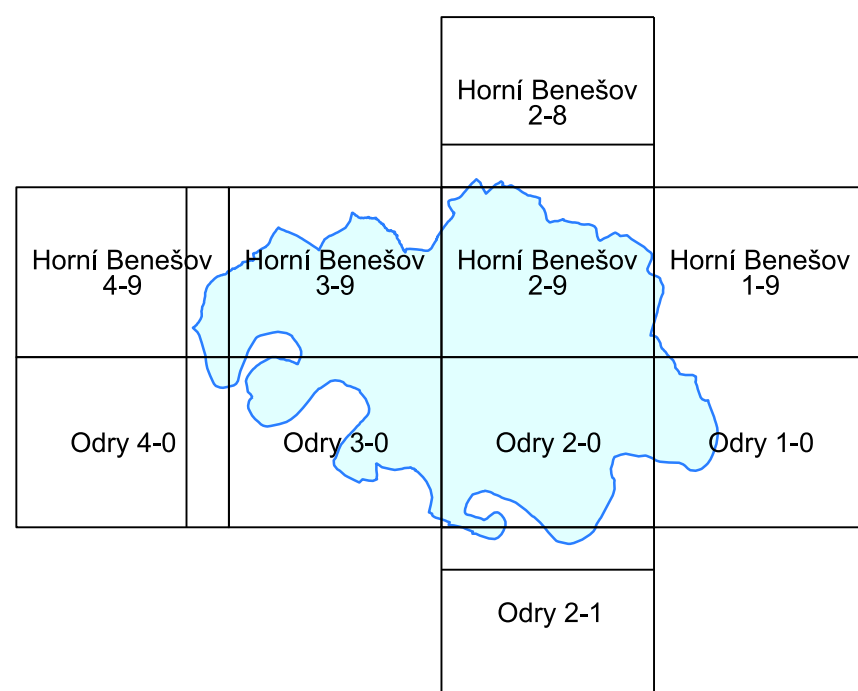
Doplněný polohopis slouží pouze pro tento úkol a je součástí zobrazených jevů územního plánu. Zákes nových jevů byl proveden na základě terénní obchůzky a porovnáním s daty katastrálního úřadu.

Zakreslené doplnění polohopisu je pouze přibližné a informativní a nenahrazuje přesné zaměření katastrálním úřadem!

Jako podklad byla použita katastrální mapa digitalizovaná, kterou poskytla obec Radkov.

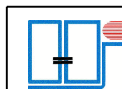
Souřadnicový systém JTSK.

Výkres se skládá z 6 účelově sestavených mapových listů.




MINISTERSTVO  
PRO MÍSTNÍ  
ROZVOJ ČR

ÚZEMNÍ PLÁN RADKOV  
BYL SPOLUFINANCOVÁN Z PROSTŘEDKŮ  
MINISTERSTVA PRO MÍSTNÍ ROZVOJ

 **ING. ARCH. JAROSLAV HALUZA**

Hynalsova 3, OSTRAVA - MARIÁNSKÉ HORY, PSČ 70900, tel. 603 278 373, IČO 44745729

OBEC	RADKOV
POŘIZOVATEL	MěÚ VÍTKOV - ODBOR VÝSTAVBY A ÚP
VYPRACOVAL	ING.ARCH. J. HALUZA, UDI MORAVA, S.R.O.
	ING. A. RYŠÁN, ARKO - PROJ. KANCELÁŘ S.R.O.
	DIGITALIZACE : Z. LOJKOVÁ



ZAK. ČÍSLO	052016
DATUM	1 : 5 000
MĚŘÍTKO	I.B.1.
ČÍS. VÝKRESU	

