




























LEGENDA:

STABILIZOVANÝ STAV	ČÁSTEČNĚ ZASTAVITELNÉ PLOCHY	ÚZEMNÍ REZERVY
--------------------	------------------------------	----------------



TECHNICKÁ INFRASTRUKTURA - VODNÍ HOSPODÁŘSTVÍ

			KORIDORY PRO TECHNICKOU INFRASTRUKTURU (KT), VE KTERÝCH JSOU NAVRŽENA LINIOVÁ VEDENÍ MÍSTNÍHO VODOVODU A KANALIZACE
			RUŠENÁ REZERVNÍ PLOCHA
			RUŠENÉ KORIDORY / ČÁSTI KORIDORŮ PRO TECHNICKOU INFRASTRUKTURU (KT)
			KORIDORY PRO DOPRAVNÍ INFRASTRUKTURU (KD), VE KTERÝCH JSOU NAVRŽENA LINIOVÁ VEDENÍ MÍSTNÍHO VODOVODU A KANALIZACE
			PLOCHY PRO SILNIČNÍ DOPRAVU (DS), VE KTERÝCH BUDOU V PŘÍPADĚ POTŘEBY PŘEDNOSTNĚ SITUOVÁNA LINIOVÁ VEDENÍ TECHNICKÉ INFRASTRUKTURY ZA PODMÍNEK STANOVENÝCH V ÚP
			PLOCHY VEŘEJNÝCH PROSTRANSTVÍ (P), VE KTERÝCH JSOU NAVRŽENA LINIOVÁ VEDENÍ MÍSTNÍHO VODOVODU A KANALIZACE
			PLOCHY PRO VODNÍ HOSPODÁŘSTVÍ (TV), VE KTERÝCH JSOU SITUOVÁNA ZAŘÍZENÍ MÍSTNÍHO VODOVODU
			RUŠENÁ PLOCHA PRO VODNÍ HOSPODÁŘSTVÍ (TV)
			STOKA DEŠŤOVÉ KANALIZACE

STAV

NÁVRH

JEVY OSTATNÍ

	HRANICE OBCE (ŘEŠENÉHO ÚZEMÍ)
	NÁVRH NA ZRUŠENÍ JEVU

ZMĚNA GRAFICKÉ ČÁSTIVÝKRES: DATUM: **I.B.4. KONCEPCE TECHNICKÉ INFRASTRUKTURY**MAPOVÉ SEKCE: MĚŘÍTKO: **PŘEDMĚT ZMĚNY:**

LEGENDA JEVŮ, KTERÉ JSOU PŘEDMĚTEM ZMĚNY Č.1