


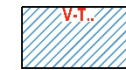
LEGENDA:

**PLOCHY A KORIDORY PRO VEŘEJNĚ PROSPĚŠNÉ STAVBY S MOŽNOSTÍ VYVLASTNĚNÍ
I UPLATNĚNÍ PŘEDKUPNÍHO PRÁVA (VP)**


PLOCHY PRO STAVBY TECHNICKÉ INFRASTRUKTURY




NÁVRH NA ZRUŠENÍ KORIDORU / ČÁSTI KORIDORU PRO STAVBY DOPRAVNÍ INFRASTRUKTURY

PLOCHY A KORIDORY PRO VEŘEJNĚ PROSPĚŠNÉ STAVBY S MOŽNOSTÍ VYVLASTNĚNÍ (V)

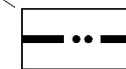
KORIDORY PRO STAVBY TECHNICKÉ INFRASTRUKTURY



NÁVRH NA ZRUŠENÍ KORIDORU / ČÁSTI KORIDORU PRO STAVBY TECHNICKÉ INFRASTRUKTURY

PLOCHY POUZE S MOŽNOSTÍ UPLATNĚNÍ PŘEDKUPNÍHO PRÁVA (PP)

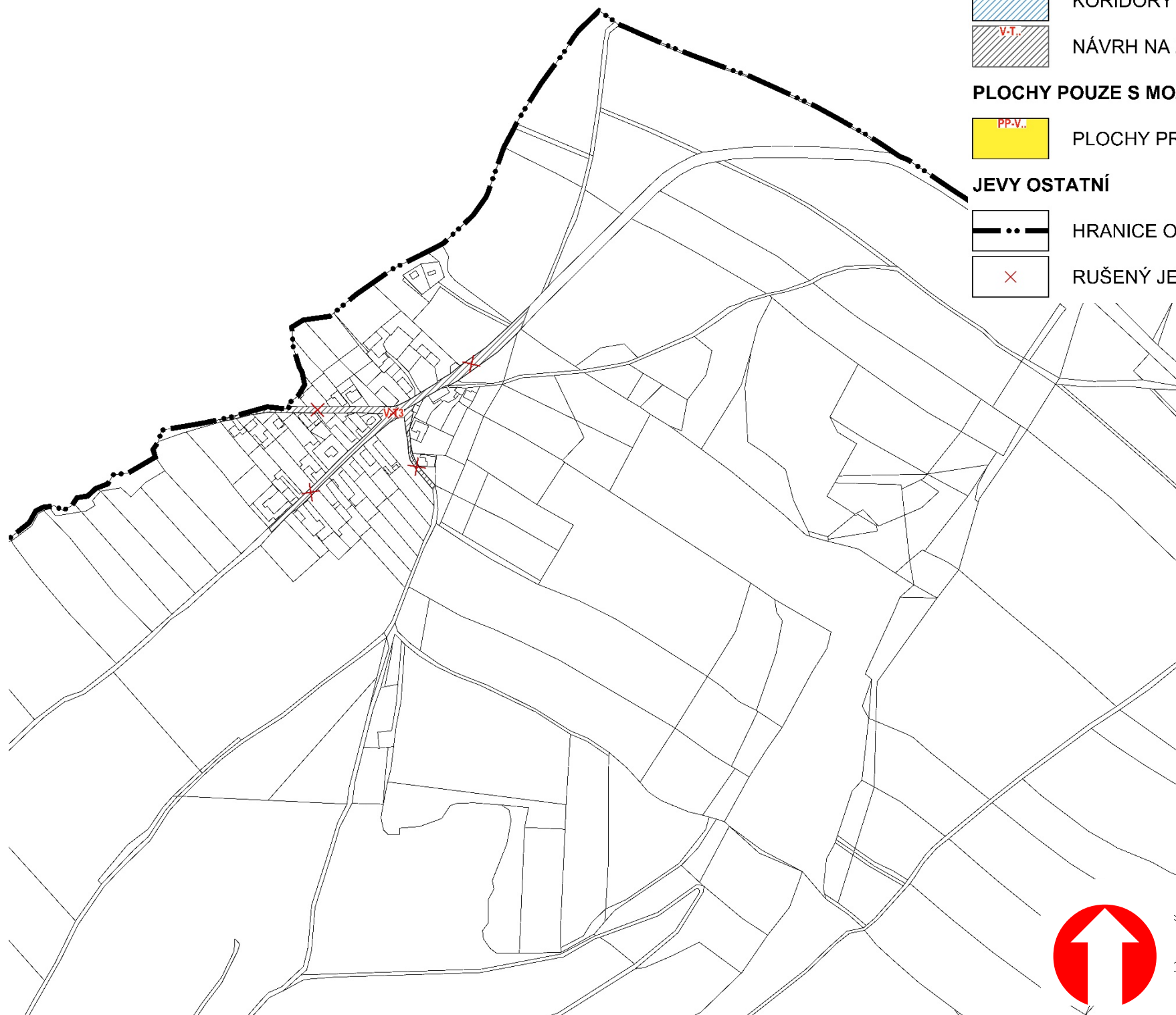
PLOCHY PRO VEŘEJNÁ PROSTRANSTVÍ

JEVY OSTATNÍ

HRANICE OBCE (ŘEŠENÉHO ÚZEMÍ)



RUŠENÝ JEV / ČÁST JEVU

**ZMĚNA GRAFICKÉ ČÁSTI**VÝKRES: DATUM: **I.B.5. VÝKRES VEŘEJNĚ PROSPĚŠNÝCH STAVEB, OPATŘENÍ A ASANACÍ**MAPOVÉ SEKCE: MĚŘÍTKO: **PŘEDMĚT ZMĚNY:**

- ZRUŠENÍ KORIDORU PRO STAVBU TECH. INFRASTRUKTURY V-T3

