













LEGENDA:

NÁVRH ZMĚN V ŘEŠENÉM ÚZEMÍ

-  ZASTAVITELNÉ PLOCHY S OZNAČENÍM ZPŮSOBU JEJICH VYUŽITÍ (PŘÍSLUŠNÝM KÓDEM V ČERVENÉ BARVĚ)
-  KORIDORY PRO DOPRAVNÍ (KD) A TECHNICKOU (KT) INFRASTRUKTURU S OZNAČENÍM ÚČELU, PRO JAKÝ JSOU VYMEZENY (PŘÍSLUŠNÝM KÓDEM V ČERVENÉ BARVĚ)
-  PLOCHY PARKŮ, HISTORICKÝCH ZAHRAD (ZP)
-  ZASTAVITELNÉ PLOCHY / ČÁSTI PLOCH - NÁVRH NA ZRUŠENÍ
-  PLOCHY ÚZEMNÍCH REZERV - NÁVRH NA ZRUŠENÍ
-  KORIDORY / ČÁSTI KORIDORŮ - NÁVRH NA ZRUŠENÍ
-  RUŠENÉ JEVY, POPŘ. ČÁSTI JEVŮ
-  HRANICE OBCE (ŘEŠENÉHO ÚZEMÍ)
-  HRANICE ZASTAVĚNÉHO ÚZEMÍ K 03/2022
-  HRANICE ZASTAVĚNÉHO ÚZEMÍ K 07/2015 - RUŠENÁ ČÁST HRANICE
-  ODDĚLENÍ PLOCH S ROZDÍLNÝM ZPŮSOBEM VYUŽITÍ



ZMĚNA GRAFICKÉ ČÁSTI

VÝKRES: DATUM:

I.B.1. VÝKRES ZÁKLADNÍHO ČLENĚNÍ ÚZEMÍ

MAPOVÉ SEKCE: MĚŘÍTKO:

PŘEDMĚT ZMĚNY:

- ZRUŠENÍ ČÁSTI KORIDORU KT-02