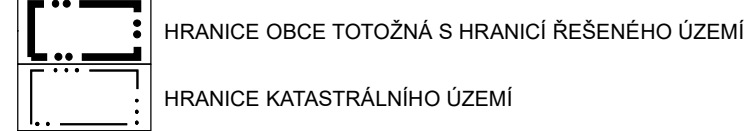
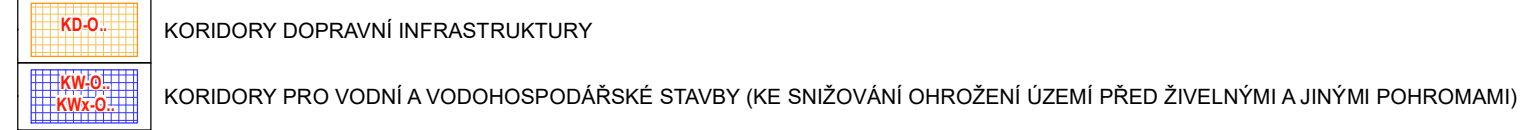


LEGENDA VÝKRESU I./B.4.

**HRANICE**



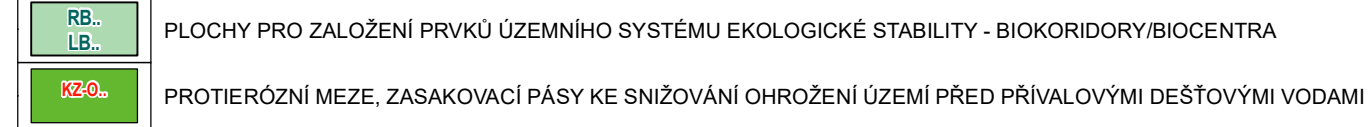
**PLOCHY A KORIDORY PRO VEŘEJNĚ PROSPĚŠNÉ STAVBY S MOŽNOSTÍ VYVLASTNĚNÍ A UPLATNĚNÍ PŘEDKUPNÍHO PRÁVA**



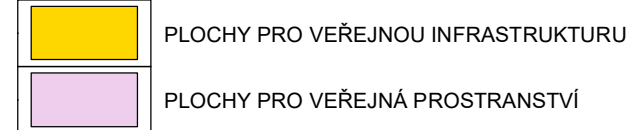
**PLOCHY A KORIDORY VEŘEJNÉ INFRASTRUKTURY PRO VEŘEJNĚ PROSPĚŠNÉ STAVBY S MOŽNOSTÍ VYVLASTNĚNÍ**



**PLOCHY PRO VEŘEJNĚ PROSPĚŠNÁ OPATŘENÍ S MOŽNOSTÍ VYVLASTNĚNÍ**

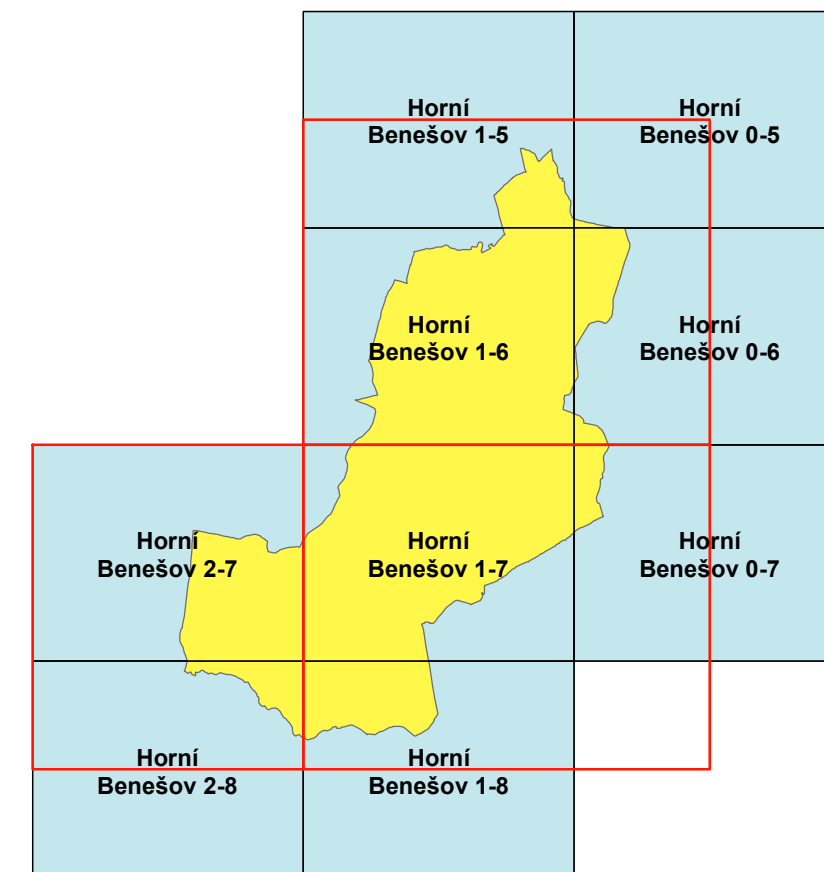


**PLOCHY POUZE S MOŽNOSTÍ UPLATNĚNÍ PŘEDKUPNÍHO PRÁVA**



# ÚZEMNÍ PLÁN ŠTÁBLOVICE ÚPLNÉ ZNĚNÍ PO ZMĚNĚ Č. 1

## VEŘEJNĚ PROSPĚŠNÉ STAVBY, OPATŘENÍ, ASANACE



Výkres se skládá ze 3 účelově sestavených listů

**KOBEN** ATELIÉR  
Ing. arch. Helga Kozelská Bencúrová



OBEC	ŠTÁBLOVICE		
POŘIZOVATEL	MAGISTRÁT MĚSTA OPAVY, ODBOR HLAVNÍHO ARCHITEKTA A ÚZEMNÍHO PLÁNU		
ODPOVĚDNÝ PROJEKTANT	ING. ARCH. HELGA KOZELSKÁ BENCÚROVÁ		
SPOLUPRÁCE	UDI MORAVA, SPOL. S R. O. - ING. BEDŘICH NEČAS; ING. DAVID HALEŠ; ARKO, SPOL. S R. O. - ING. ZDENĚK CHUDÁREK; ING. MOJMÍR VÁLEK; ING. ALENA KIMLOVÁ		
DIGITALIZACE	PAVEL MAREN; IRENA MAREN SLUNEČKOVÁ		
	MEŘÍTKO 1 : 5 000	DATUM: 06/2020	