

ÚZEMNÍ PLÁN UHLÍŘOV

ÚPLNÉ ZNĚNÍ PO ZMĚNĚ Č.3

VÝKRES VEŘEJNĚ PROSPĚŠNÝCH STAVEB, OPATŘENÍ A ASANACÍ

PLOCHY A KORIDORY S MOŽNOSTÍ VYVLASTNĚNÍ

- SKZ** KORIDORY SMÍŠENÉ BEZ ROZLIŠENÍ
(PLOCHY PRO STAVBY DOPRAVNÍ A TECHN.INFR.)
- TEZ** PLOCHY A KORIDORY PRO STAVBY TECHNICKÉ INFRASTRUKTURY

PLOCHY PRO VEŘEJNĚ PROSPĚŠNÁ OPATŘENÍ S MOŽNOSTÍ VYVLASTNĚNÍ

ZALOŽENÍ PRVKŮ ÚZEMNÍHO SYSTÉMU EKOLOGICKÉ STABILITY (ÚSES)

- K C** ZALOŽENÍ PRVKŮ ÚZEMNÍHO SYSTÉMU EKOLOGICKÉ STABILITY (ÚSES)
S OZNAČENÍM (C = BIOCENTRUM, K = BOKORIDOR)

JEVY OSTATNÍ

- ROZHRAŇÍ KORIDORŮ
- HRANICE OBCE (ŘEŠENÉHO ÚZEMÍ)

Poznámky:

TATO LEGENDA JE NEDÍLNOU SOUČÁSTÍ VÝKRESU

č. I.B.4. VÝKRES VEŘEJNĚ PROSPĚŠNÝCH STAVEB A ASANACÍ

Doplňný polohopis slouží pouze pro tento úkol a je součástí zobrazených jevů územního plánu. Zákres nových jevů byl proveden na základě terénní obchůzky a porovnáním s daty katastrálního úřadu.


Zakreslené doplnění polohopisu je pouze přibližné a informativní a nenahrazuje přesné zaměření katastrálním úřadem!

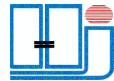

Jako podklad byla použita digitální katastrální mapa, kterou poskytla obec Uhlířov.

Souřadnicový systém JTSK.

Výkres se skládá z 3 účelově sestavených mapových listů.

1-5	0-5
1-6	0-6
	0-7



 ING. ARCH. JAROSLAV HALUZA		
Hynaisova 3, OSTRAVA - MARIÁNSKÉ HORY, PSČ 70900, tel. 603 278 373, IČO 44745729		
OBEC	UHLÍŘOV	ZAK. ČÍSLO DATUM MĚŘITKO ČÍS. VÝKRESU
POŘIZOVATEL	MAGISTRÁT MĚSTA OPAVY - ODBOR VÝSTAVBY A ÚZEMNÍHO PLÁNOVÁNÍ-ODD. ÚZEMNÍHO PLÁNOVÁNÍ	
VYPRACOVAL	ING.ARCH.J.HALUZA,UDI MORAVA,S.R.O.,RNDR.L.BUREŠ ING. A. KIMLOVÁ, ARKO - PROJ. KANCELÁŘ S.R.O.	
	DIGITALIZACE : Z. LOJKOVÁ, P. MAREN	
		032022 1 : 5000 I.B.4.