

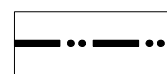
ÚZEMNÍ PLÁN HLUBOČEC

PRÁVNÍ STAV PO VYDÁNÍ ZMĚNY Č. 1

A.6 VEŘEJNĚ PROSPĚŠNÉ STAVBY, OPATŘENÍ, ASANACE

1 : 5 000

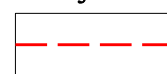
HRANICE



HRANICE SPRÁVNÍHO ÚZEMÍ OBCE

VEŘEJNĚ PROSPĚŠNÉ STAVBY, PRO KTERÉ LZE PRÁVA K POZEMKŮM A STAVBÁM VYVLASTNIT :

VEŘEJNĚ PROSPĚŠNÉ STAVBY PRO ENERGETIKU:



E1

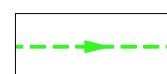
PROPOJOVACÍ VEDENÍ VN - 22 kV

VEŘEJNĚ PROSPĚŠNÉ STAVBY PRO VODNÍ HOSPODÁŘSTVÍ:



I/K1

ČISTÍRNÝ ODPADNÍCH VOD



KP1

ZÁCHYTNÉ PŘÍKOPY



PROJEKTOVÁ ČINNOST, URBANISMUS, ÚZEMNÍ PLÁNOVÁNÍ, EKOLOGIE, GIS

URBANISTICKÉ STŘEDISKO OSTRAVA, s.r.o.

Spartakovců 3, Ostrava-Poruba, 70800

tel: 596 939 530

ZODP.PROJEKTANT: ING. ARCH. VLADIMÍRA FUSKOVÁ

ZAK. ČÍSLO: U - 503

ZPRACOVATEL: ING. JIŘÍ ŠKVAJN, ING. MARTINA SOCHOROVÁ

OBJEDNATEL: OBEC HLUBOČEC

DATUM: LEDEN 2017