

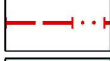










ÚZEMNÍ PLÁN ROHOV

VÝKRES ZÁKLADNÍHO ČLENĚNÍ ÚZEMÍ

-  HRANICE STÁTNÍ
-  HRANICE OBCE (ŘEŠENÉHO ÚZEMÍ)
-  HRANICE ZASTAVĚNÉHO ÚZEMÍ OBCE K 04/2011
-  ZASTAVĚNÉ ÚZEMÍ K 04/2011
-  ZASTAVITELNÉ PLOCHY S OZNAČENÍM ZPŮSOBU JEJICH VYUŽITÍ (PŘÍSLUŠNÝM KÓDEM V ČERVENÉ BARVĚ) *
-  PLOCHY PŘESTAVBY S OZNAČENÍM ZPŮSOBU JEJICH VYUŽITÍ (PŘÍSLUŠNÝM KÓDEM V MODRÉ BARVĚ)

-  PLOCHY ÚZEMNÍCH REZERV S OZNAČENÍM ZPŮSOBU JEJICH VYUŽITÍ (PŘÍSLUŠNÝM KÓDEM VE FIALOVÉ BARVĚ)
-  PLOCHY A KORIDORY, VE KTERÝCH JE PROVĚŘENÍ ZMĚN JEJICH VYUŽITÍ ÚZEMNÍ STUDII PODMÍNKOU PRO ROZHODOVÁNÍ
-  POŽADAVEK NA AKCEPTACI PROSTUPU (UMÍSTĚNÍ) JEVŮ V PLOŠE (VÝZNAM SYMBOLU >D= PRO DOPRAVU, P= BIODIVERZITA ÚSES)

Poznámky:
TATO LEGENDA JE NEDÍLNOU SOUČÁSTÍ VÝKRESU

č. I.B.1. VÝKRES ZÁKLADNÍHO ČLENĚNÍ ÚZEMÍ

Doplňný polohopis slouží pouze pro tento úkol a je součástí zobrazených jevů územního plánu. Zákres nových jevů byl proveden na základě terénní obchůzky a porovnáním s daty katastrálního úřadu.


Zakreslené doplnění polohopisu je pouze přibližné a informativní a nenahrazuje přesné zaměření katastrálním úřadem!

Jako podklad byla použita digitální katastrální mapa 1 : 2000, kterou poskytla obec Rohov.

Souřadnicový systém JTSK

Výkres se skládá ze 3 účelově sestavených mapových listů.

Sudice 4-9	Sudice 3-9	Sudice 2-9
Opava 4-0	Opava 3-0	Opava 2-0



 ING. ARCH. JAROSLAV HALUZA		
Hynaisova 3, OSTRAVA - MARIÁNSKÉ HORY, PSČ 70900, tel 596 621 003, IČO 44745729		
OBEC	ROHOV	ZAK. ČÍSLO DATUM MĚŘÍTKO ČÍS. VÝKRESU
POŘIZOVATEL	MěÚ KRAVAŘE - ODBOR VÝSTAVBY A ÚP	
VYPRACOVAL	ING. ARCH. J. HALUZA, UDI MORAVA, S.R.O.	
	ING. A. KIMLOVÁ, ARKO - PROJ. KANCELÁŘ S.R.O.	
	DIGITALIZACE : Z. LOJKOVÁ	
		ZAK. ČÍSLO DATUM MĚŘÍTKO ČÍS. VÝKRESU
		012012 1 : 5000 I.B.1.