

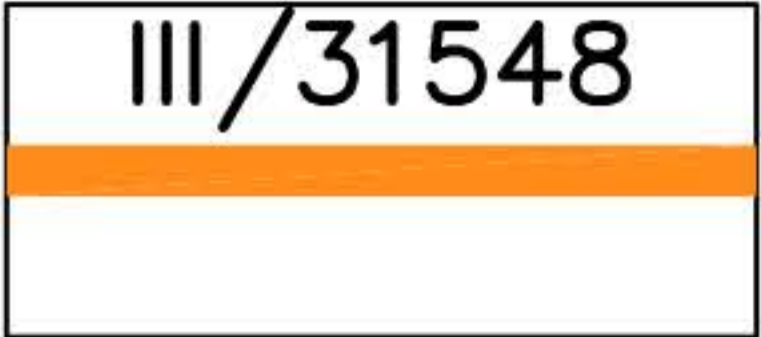





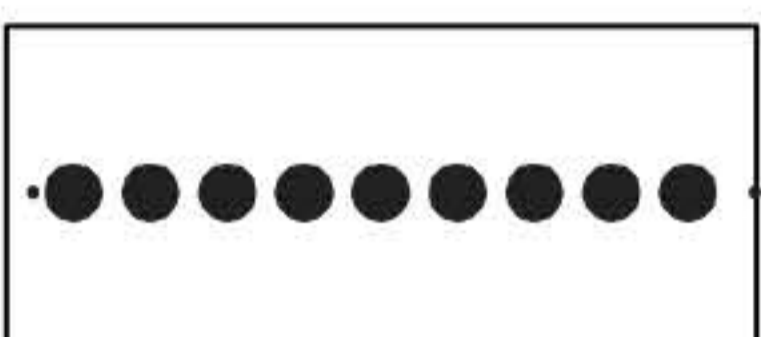



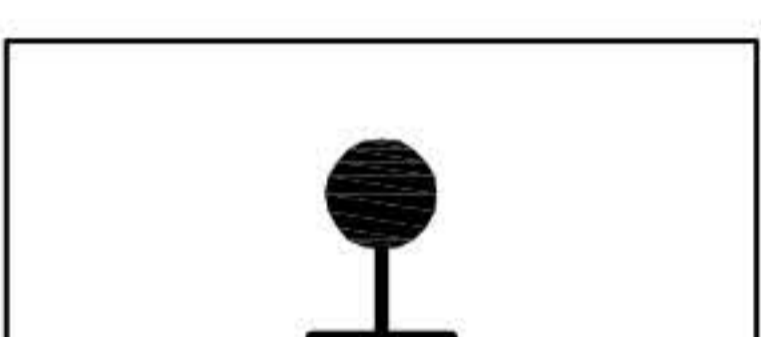

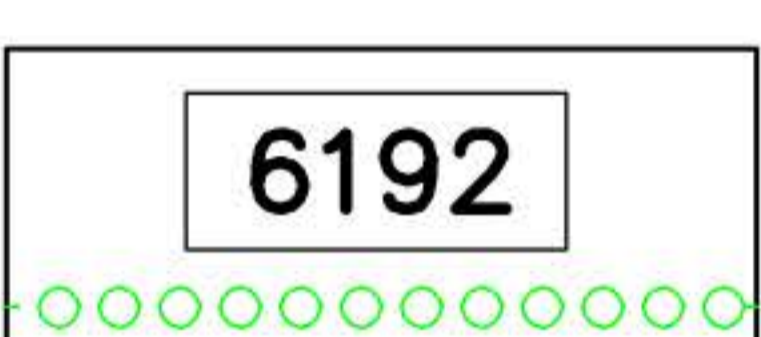
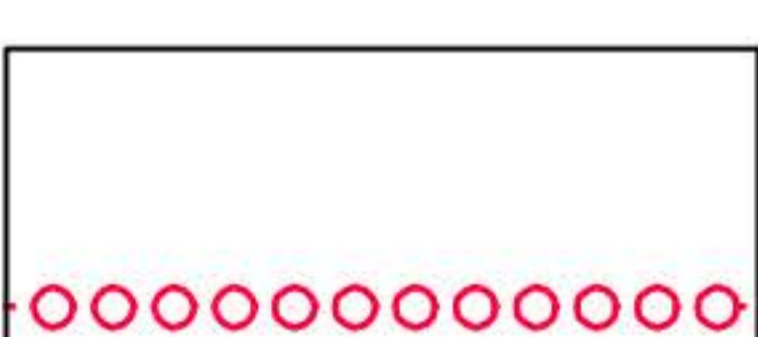




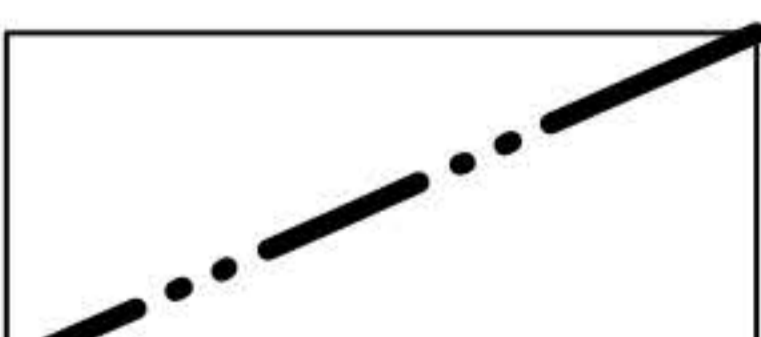



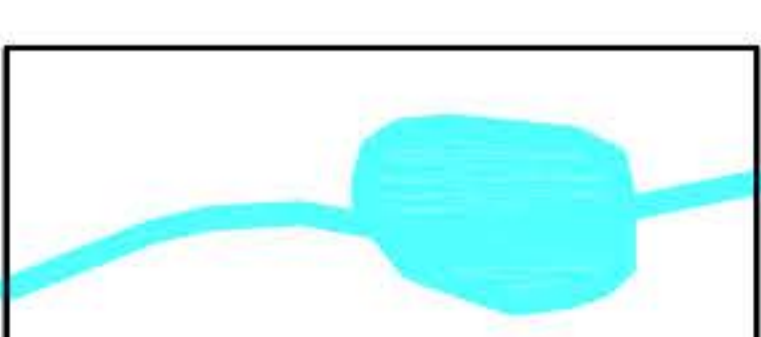
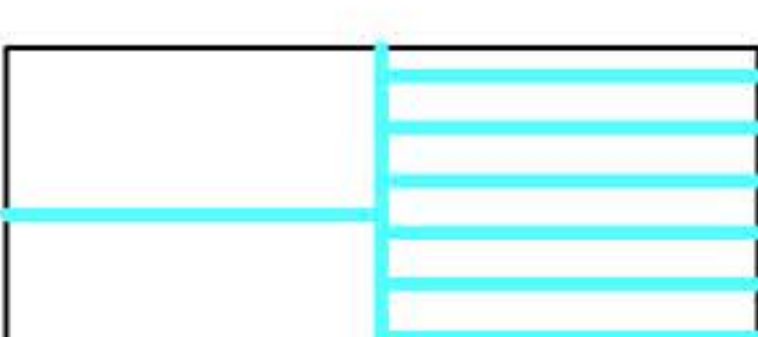




STAV	NÁVRH	
		SILNICE II.TŘÍDY
		SILNICE III.TŘÍDY
		MÍSTNÍ KOMUNIKACE
		MÍSTNÍ KOMUNIKACE K ROZŠÍŘENÍ
		VÝZNAMNÁ ÚČELOVÁ KOMUNIKACE
		PLOCHA VEŘEJNÉHO PARKOVIŠTĚ –P
		AUTOBUSOVÁ ZASTÁVKA
		CYKLISTICKÁ TRASA
		CYKLOSTEZKA, STEZKA PRO PĚŠÍ A CYKLISTRY
		VÝZNAMNÝ CHODNÍK, SAMOSTATNÁ PĚŠÍ TRASA

## DOPLŇKOVÉ ÚDAJE

STAV	NÁVRH	
		HRANICE OBCE
		ZASTAVITELNÉ PLOCHY SMÍŠENÉ OBYTNÉ A OBČANSKÉHO VYBAVENÍ
		VODNÍ TOKY, RYBNÍKY
		ZATRUBNĚNÝ POTOK