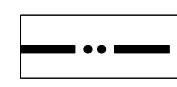





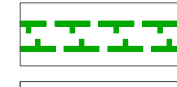

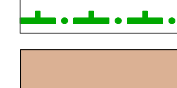









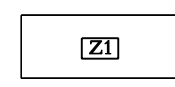

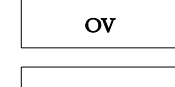

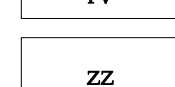
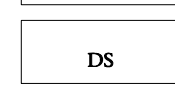
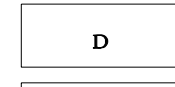
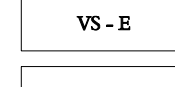





SPOLUFINANCOVÁNO Z PROSTŘEDKŮ FONDU PRO REGIONÁLNÍ ROZVOJ

ÚZEMNÍ PLÁN BORDOVICE ODŮVODNĚNÍ

8. VÝKRES PŘEDPOKLÁDANÝCH ZÁBORŮ PŮDNÍHO FONDU

1 : 5 000

	HRANICE SPRÁVNÍHO ÚZEMÍ OBCE
	HRANICE INTRAVILÁNU K 1.9.1966
	HRANICE ZASTAVĚNÉHO ÚZEMÍ OBCE K 1. 8. 2009
	OHRANIČENÍ PLOCH ZÁBORU
	HRANICE BPEJ
	HRANICE 50 m OD OKRAJE LESA
	LOKÁLNÍ BIOCENTRA
	LOKÁLNÍ BIKORIDORY
	REGIONÁLNÍ BIOCENTRA
	REGIONÁLNÍ BIKORIDORY
	ORNÁ PŮDA
	ZAHRADY
	TRVALÉ TRAVNÍ POROSTY
	NEZEMĚDĚLSKÉ POZEMKY
	LESNÍ POZEMKY
	ODVODNĚNÉ POZEMKY

	OZNAČENÍ ZASTAVITELNÝCH PLOCH
	PLOCHY SMÍŠENÉ OBYTNÉ
	PLOCHY OBČANSKÉHO VYBAVENÍ
	PLOCHY OBČANSKÉHO VYBAVENÍ - SPORTOVNÍ ZAŘÍZENÍ
	PLOCHY PROSTRANSTVÍ VEŘEJNÝCH
	PLOCHY ZEMĚDĚLSKÉ - ZAHRADY
	PLOCHY DOPRAVNÍ INFRASTRUKTURY SILNIČNÍ
	PLOCHY DOPRAVY OSTATNÍ
	PLOCHY VÝROBY A SKLADOVÁNÍ - ELEKTRÁRNY FOTOVOLTAICKÉ
	ČÍSLO PLOCHY ÚSES
	KÓD BPEJ - TRÍDA OCHRANY ZEMĚDĚLSKÝCH POZEMKŮ
	KÓD LESNÍCH POZEMKŮ
	KÓD TĚŽBY



PROJEKTOVÁ ČINNOST, URBANISMUS, ÚZEMNÍ PLÁNOVÁNÍ, EKOLOGIE, GIS

URBANISTICKÉ STŘEDISKO OSTRAVA, s.r.o.

OSTRAVA s.r.o. Spartakovců 3, Ostrava-Poruba, 70800

tel: 596 939 530

ZODP.PROJEKTANT : ING. ARCH. VLADIMÍRA FUSKOVÁ

ZAK. ČÍSLO : U - 465

ZPRACOVATEL : LIBUŠE FRANČIKOVÁ

OBJEDNATEL : OBEC BORDOVICE

DATUM : ZÁŘÍ 2009