




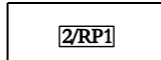

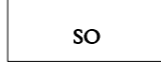

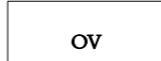

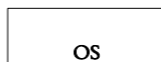





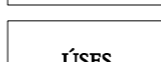








ZMĚNA č. 2

ÚZEMNÍHO PLÁNU BORDOVICE

ODŮVODNĚNÍ

8. VÝKRES PŘEDPOKLÁDANÝCH ZÁBORŮ PŮDNÍHO FONDU

1 : 5 000

	HRANICE SPRÁVNÍHO ÚZEMÍ OBCE		OZNAČENÍ ZASTAVITELNÉ PLOCHY (ČÍSLO ZMĚNY / OZNAČENÍ ZASTAVITELNÉ PLOCHY)
	HRANICE INTRAVILÁNU K 1.9.1966		OZNAČENÍ PLOCHY ZMĚNY V KRAJINĚ S POPISEM (ČÍSLO ZMĚNY / OZNAČENÍ PLOCHY ZMĚNY V KRAJINĚ)
	HRANICE ZASTAVĚNÉHO ÚZEMÍ OBCE K 1. 11. 2022		OZNAČENÍ PLOCHY SMÍŠENÉ OBYTNÉ
	OHRANIČENÍ PLOCHY ZÁBORU		OZNAČENÍ PLOCHY OBČANSKÉHO VYBAVENÍ - HRBITOVA
	HRANICE BPEJ		OZNAČENÍ PLOCHY PROSTRANSTVÍ VEŘEJNÝCH - ZELENĚ VEŘEJNÉ
	HRANICE 50 m OD OKRAJE LESA		OZNAČENÍ PLOCHY PROSTRANSTVÍ VEŘEJNÝCH
	LOKÁLNÍ BOKORIDORY		OZNAČENÍ PLOCHY REKREACE NA PLOCHÁCH PŘÍRODNÍHO CHARAKTERU
	REGIONÁLNÍ BOKORIDORY		OZNAČENÍ PLOCHY PŘÍRODNÍ - ÚZEMNÍHO SYSTÉMU EKOLOGICKÉ STABILITY
	ZEMĚDĚLSKÉ POZEMKY V I. TŘÍDĚ OCHRANY		OZNAČENÍ ZÁBORU V KORIDORU DOPRAVNÍ INFRASTRUKTURY SILNIČNÍ
	ZEMĚDĚLSKÉ POZEMKY VE IV. TŘÍDĚ OCHRANY		KÓD BPEJ A TŘÍDA OCHRANY ZEMĚDĚLSKÝCH POZEMKŮ
	ZEMĚDĚLSKÉ POZEMKY V V. TŘÍDĚ OCHRANY		
	NEZEMĚDĚLSKÉ POZEMKY		
	LESNÍ POZEMKY		
	ODVODNĚNÉ POZEMKY		



PROJEKTOVÁ ČINNOST, URBANISMUS, ÚZEMNÍ PLÁNOVÁNÍ, EKOLOGIE, GIS

URBANISTICKÉ STŘEDISKO OSTRAVA, s.r.o.

OSTRAVA s.r.o.

Spartakovců 3, Ostrava-Poruba, 70800

tel: 596 939 530

ZODP.PROJEKTANT: ING. ARCH. VLADIMÍRA FUSKOVÁ

ZAK. ČÍSLO: U - 465

ZPRACOVATEL: ING. ARCH. VLADIMÍRA FUSKOVÁ, ING. VÁCLAV ŠKVAIN

OBJEDNATEL: OBEC BORDOVICE

DATUM: ZÁŘÍ 2023