
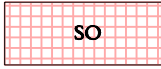




ODŮVODNĚNÍ ZMĚNY Č. 1 ÚZEMNÍHO PLÁNU BORDOVICE







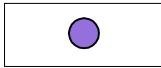





7. KOORDINAČNÍ VÝKRES

MĚŘÍTKO 1 : 5000

PLOCHY S ROZDÍLNÝM ZPŮSOBEM VYUŽITÍ

STAV	NÁVRH	
		SMÍŠENÉ OBYTNÉ
		ZEMĚDĚLSKÉ - ZAHRADY

INFORMACE O ÚZEMÍ

STAV	NÁVRH	
		HRANICE ZASTAVĚNÉHO ÚZEMÍ OBCE K 1. 2. 2014
		HRANICE ZASTAVITELNÝCH PLOCH
		HRANICE PLOCH PŘESTAVBY
		ROZHLEDNA
		HRANICE STANOVENÉHO ZÁPLAVOVÉHO ÚZEMÍ
		HRANICE AKTIVNÍ ZÓNY STANOVENÉHO ZÁPLAVOVÉHO ÚZEMÍ