









# LEGENDA

STAV      NÁVRH

HRANICE OBCE

HRANICE ZASTAVĚNÉHO ÚZEMÍ K 01.05.2018

ZASTAVĚNÉ ÚZEMÍ K 01.05.2018

ZASTAVITELNÁ PLOCHA - S OZNAČENÍM

## ÚZEMNÍ PLÁN ZÁVIŠIC - ÚPLNÉ ZNĚNÍ PO ZMĚNĚ Č. 2

### A 1. VÝKRES ZÁKLADNÍHO ČLENĚNÍ ÚZEMÍ

OBEC	ZÁVIŠICE	MĚŘITKO	1 : 5 000
POŘIZOVATEL	MÚ KOPŘIVNICE	DATUM	05 / 2019