



ÚZEMNÍ PLÁN BERNARTICE NAD ODROU

INTEGROVANÝ
OPERÁČNÍ
PROGRAM



EVROPSKÁ UNIE
EVROPSKÝ FOND PRO REGIONÁLNÍ ROZVOJ
SANCE PRO VÁS ROZVOJ

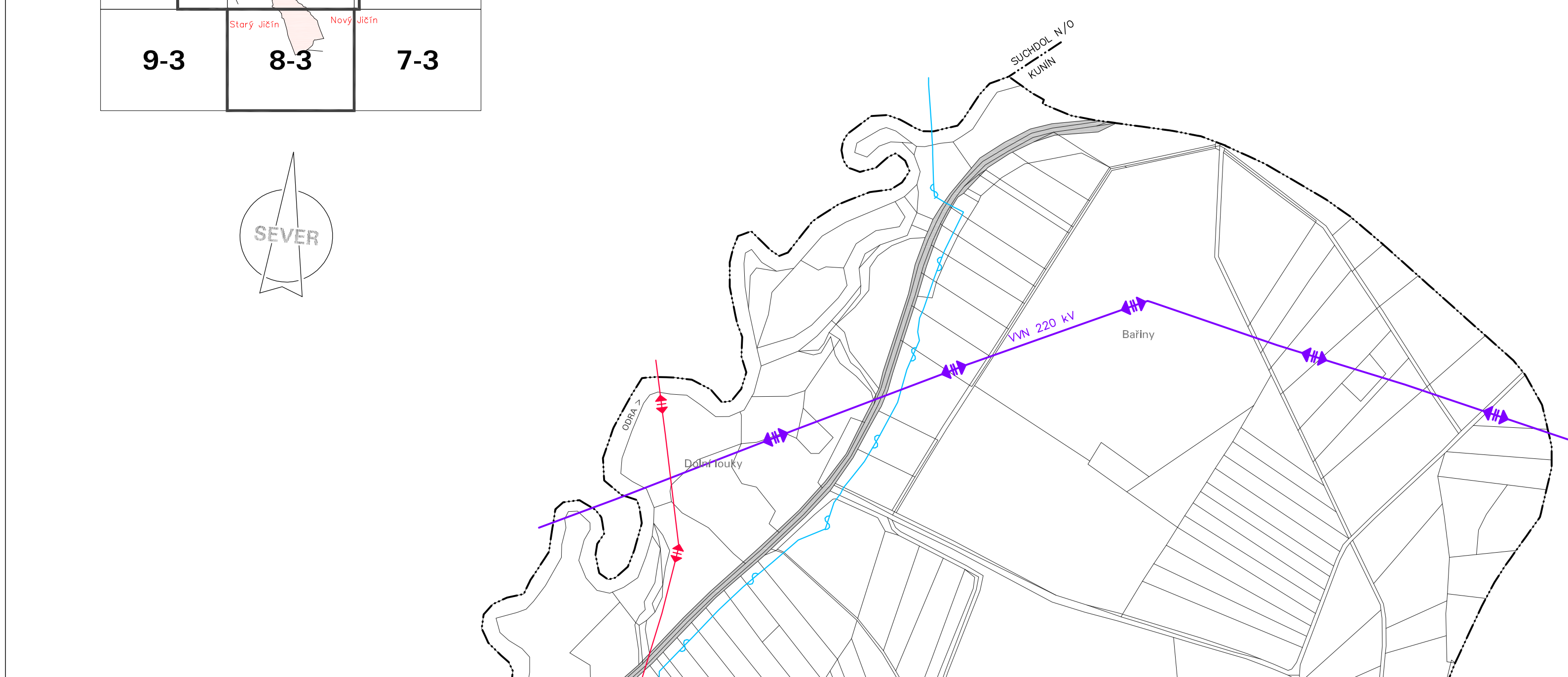



Tento projekt byl spolufinancován z Evropského fondu pro regionální rozvoj v rámci integrovaného operačního programu

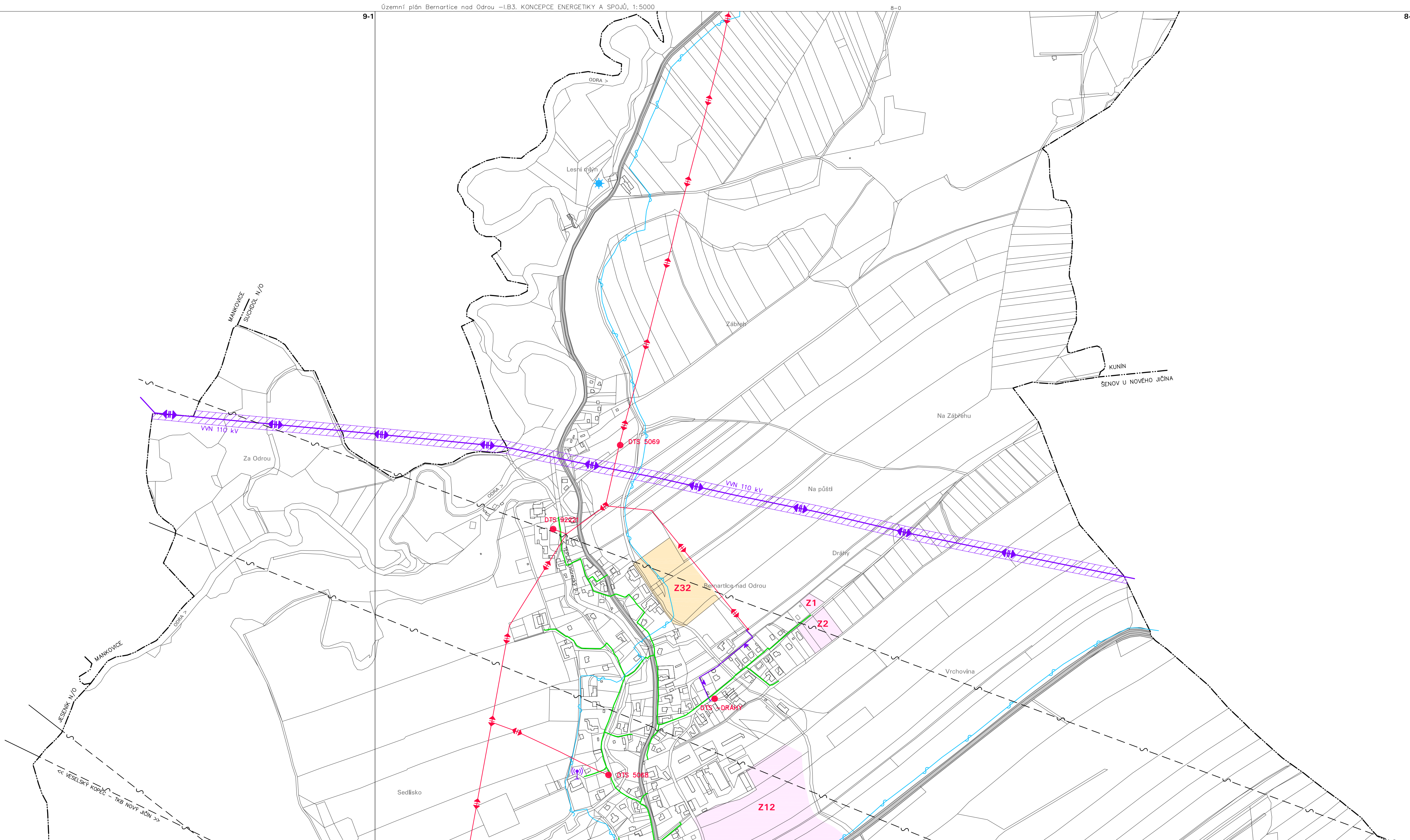
I.B3. KONCEPCE ENERGETIKY A SPOJŮ

KLAD MAPOVÝCH SEKCI
MĚŘITKA 1:5000

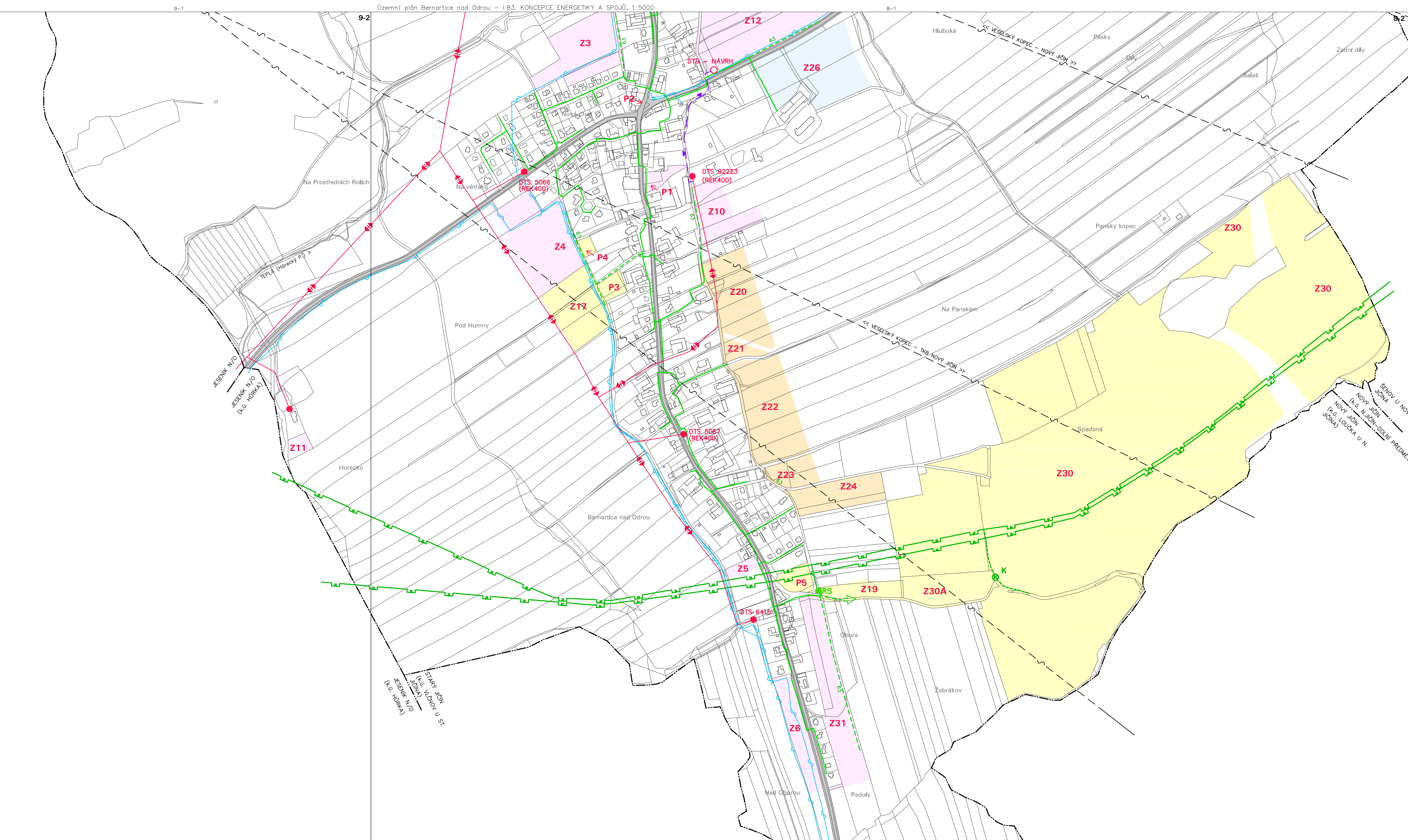
9-0 Dobruška nad Odrou	8-0 Kunín	7-0
9-1 Dobruška nad Odrou	8-1 Bernartice nad Odrou	7-1
9-2 Bernartice nad Odrou	8-2 Bernartice nad Odrou	7-2 Sereč u N.Ú.
9-3 Dobruška nad Odrou	8-3 Nová Ves	7-3



Územní plán Bernartice nad Odrou – I.B3. KONCEPCE ENERGETIKY A SPOJŮ, 1:5000



Územní plán Bernartice nad Odrou – I.B3. KONCEPCE ENERGETIKY A SPOJŮ, 1:5000



Územní plán Bernartice nad Odrou – I.B3. KONCEPCE ENERGETIKY A SPOJŮ, 1:5000

VE SLOUPCI NÁVRH JSOU UVEDENY PŘIKY, JEJICH ZÁVÁZNOST
V OZEMÍ JE STANOVENA VÝKONEM ÚZEMNÍHO PLÁNU

STAV	NÁVRH
	NADZEMNÍ VEDENÍ VN 110kV a 220kV
	NADZEMNÍ VEDENÍ VN 22kV
	KABELOVÉ VEDENÍ VN 22kV
	DISTRIBUČNÍ PŘEJÍSTANICE
	VTL PLYNOVOD
	KABEL PROTIKOROZNÍ OCHRANY
	STANICE KATODICKÉ OCHRANY
	REGULAČNÍ STANICE PLYNU VTL/STL
	STL PLYNOVOD
	DÁLKOVÝ KABEL
	RADIORELEOVÁ TRASA
	TELEKOMUNIKAČNÍ ZAŘÍZENÍ
	MALÁ VODNÍ ELEKTRÁRNA

OSTATNÍ PŘIKY A DOPLŇUJÍCÍ ÚDAJE:

STAV	NÁVRH
	KATASTRÁLNÍ HRANICE
	ZASTAVITELNÉ A PŘESTAVBOVÉ PLOCHY PRO BYDLENÍ
	ZASTAVITELNÉ A PŘESTAVBOVÉ PLOCHY PRO SPORT, REKREACI A VEŘEJNOU ZELEŇ
	ZASTAVITELNÉ PLOCHY PRO VÝROBU NEZEMĚDĚLSKOU
	ZASTAVITELNÉ PLOCHY PRO ZEMĚDĚLSKOU MALOBYDROU – ZAHŘÁNÍ
	SMĚRY NÁPOJENÍ PLYNOVODU
	TELESA SLUNEČNÍ
	ZÁMĚR NÁVĚSNÉHO PŘENOSOVÉHO SOUPRAVČOVÉHO VEDENÍ VN 110 kV

CELE OZEMÍ OBCE LEŽÍ V ZÁJMĚVÉM OZEMÍ MO ČR – OCHRANĚNÉM PÁSMU LETECKÝCH RADIOVÝCH ZABEZPEČOVACÍCH ZAŘÍZENÍ

ÚZEMNÍ PLÁN BERNARTICE NAD ODROU I.B3. KONCEPCE ENERGETIKY A SPOJŮ ATELIER ARCHPLAN OSTRAVA s.r.o.	ZADÁVATEL MĚŘITKA STAV DATUM ČÍSLO VERZE 1:5000 2024 01 1:5000
---	---