8-0

ÚZEMNÍ PLÁN BERNARTICE NAD ODROU

INTEGROVANÝ OPERAČNÍ PROGRAM
EVROPSKÁ UNIE
EVROPSKÝ FOND PRO REGIONÁLNÍ ROZVOJ
ŠANCE PRO VÁŠ ROZVOJ
MINISTERSTVO PRO MÍSTNÍ ROZVOJ
Tento projekt byl spolufinancován z Evropského fondu pro regionální rozvoj v rámci Integrovaného operačního programu

II.A. KOORDINAČNÍ VÝKRES

KLAD MAPOVÝCH SEKCÍ
MĚŘÍTKA 1:5000

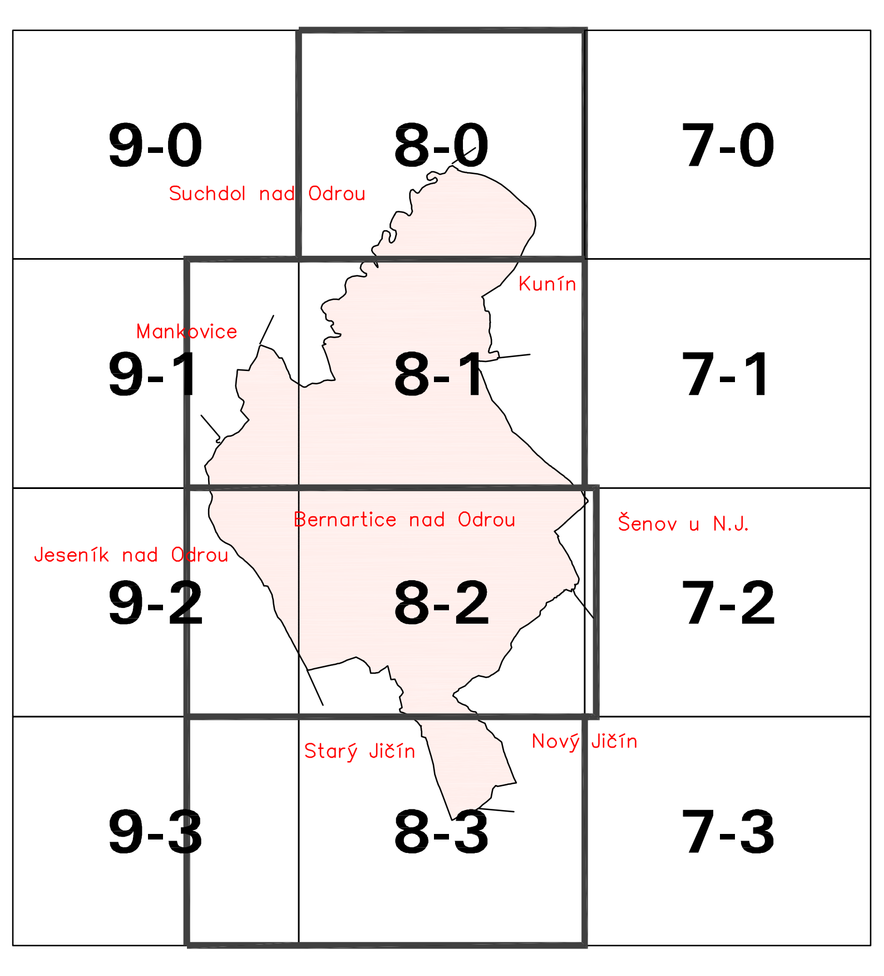

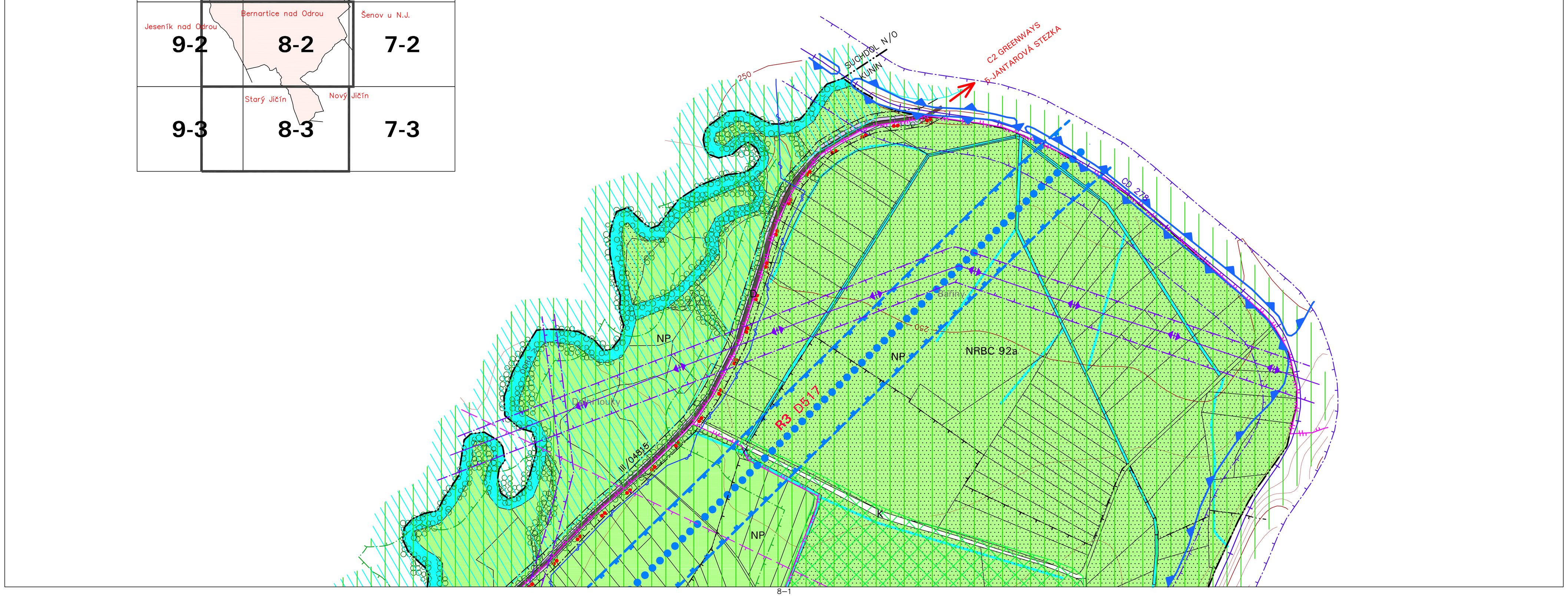

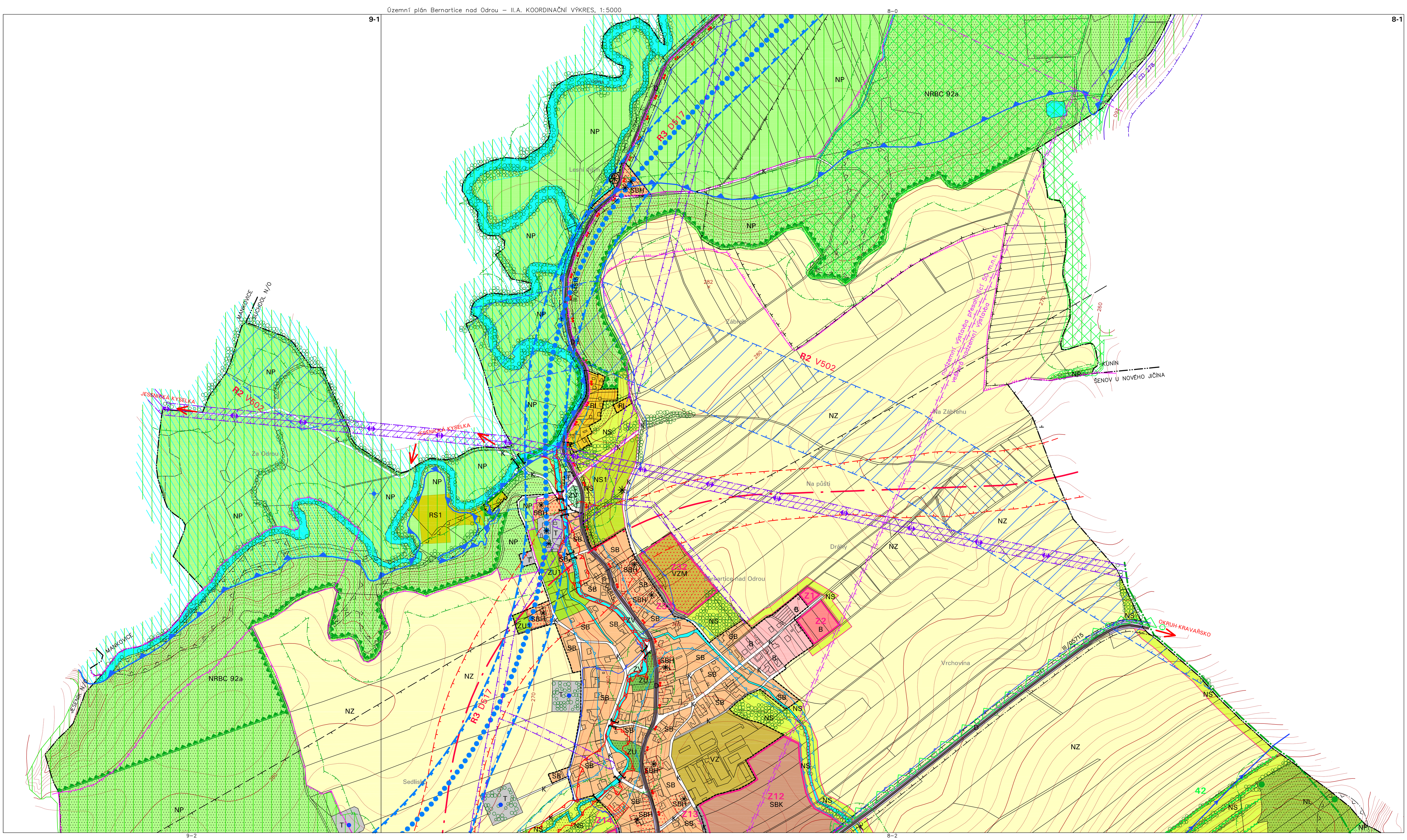

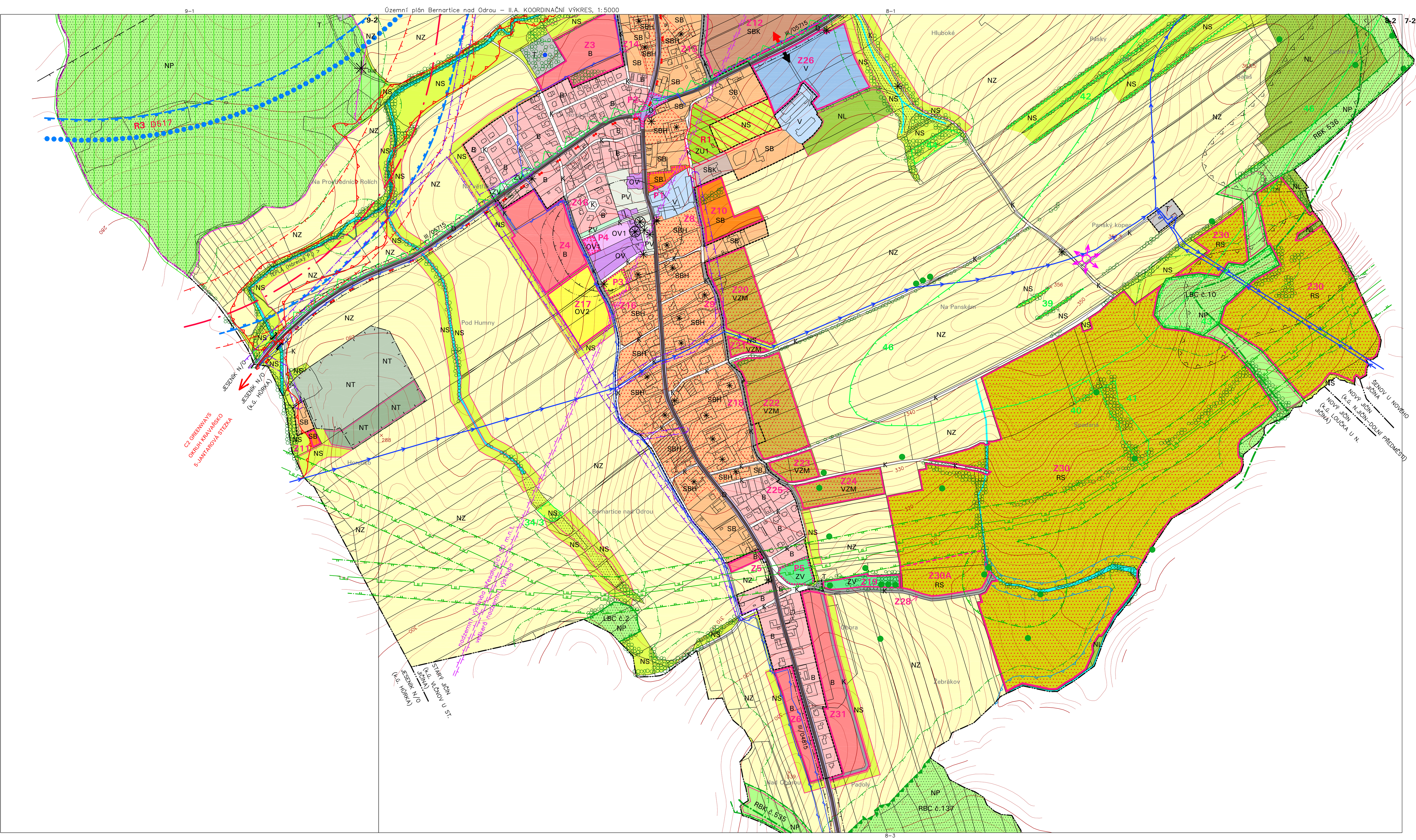

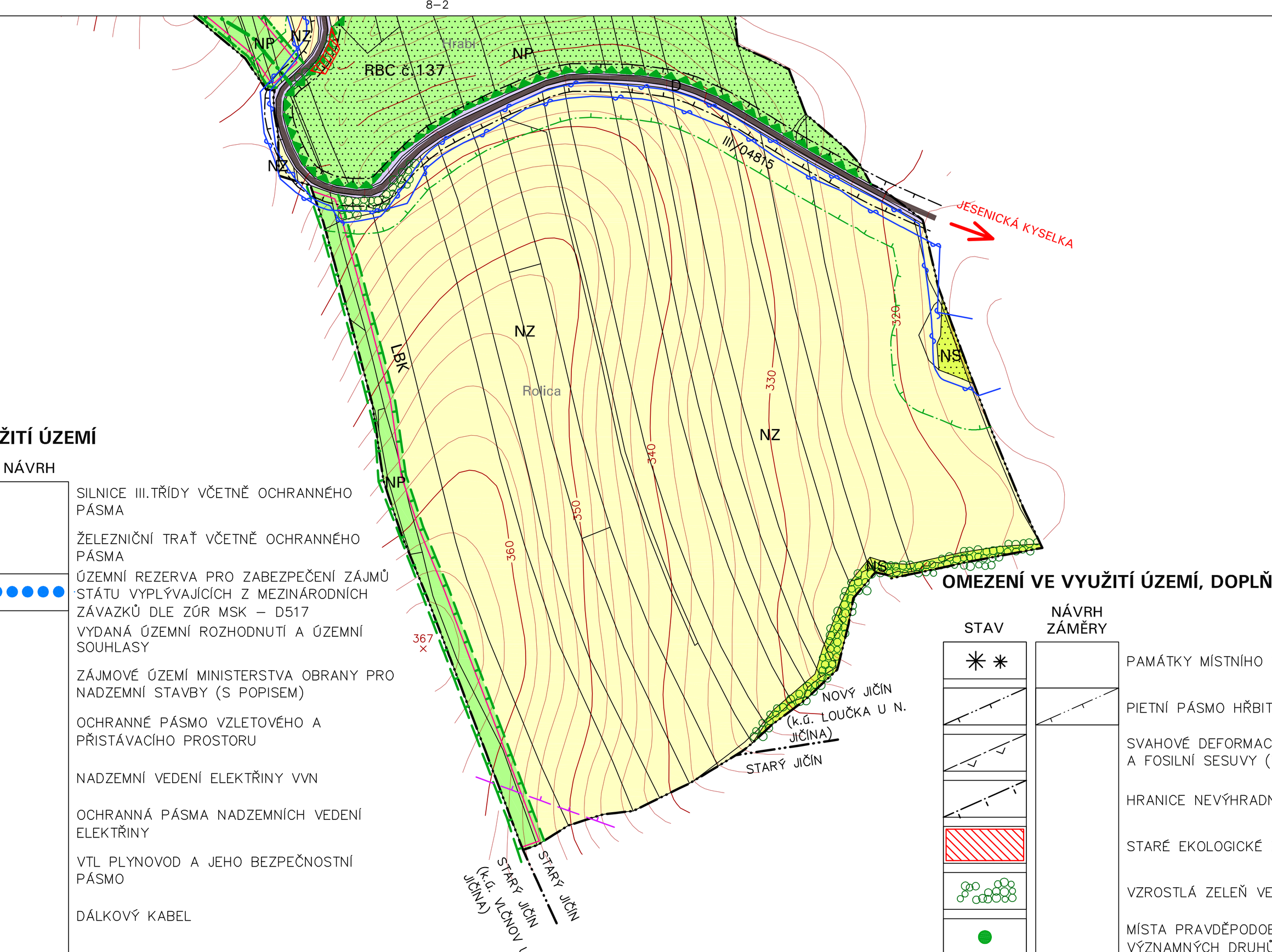

PLOCHY S ROZDÍLNÝM ZPŮSOBEM VYUŽITÍ

STABILIZOVANÉ PLOCHY	PLOCHY ZMĚN	
		PLOCHY BYDLENÍ:
B	B	BYDLENÍ VENKOVSKÉ
		PLOCHY SMÍŠENÉ OBYTNÉ:
SB	SB	SMÍŠENÉ OBYTNÉ VENKOVSKÉ
SBH		SMÍŠENÉ OBYTNÉ HISTORICKÉ
SBK	SBK	SMÍŠENÉ OBYTNÉ KOMERČNÍ
		PLOCHY OBČANSKÉHO VYBAVENÍ:
OV		OBČANSKÉ VYBAVENÍ
OV1	OV1	OBČANSKÉ VYBAVENÍ – HŘBITOV
	OV2	TĚLOVÝCHOVA A SPORT
		PLOCHY REKREACE:
RS1	RS	REKREACE SPORTOVNÍ–GOLFOVÉ HŘIŠTĚ (RS), HŘIŠTĚ U ODRY (RS1)
RI		REKREACE INDIVIDUÁLNÍ
		PLOCHY ZELENĚ:
ZU		ZELEŇ URBANIZOVANÁ LESNÍ
ZU1		ZELEŇ URBANIZOVANÁ HOSPODÁŘSKÁ
		PLOCHY VEŘEJNÝCH PROSTRANSTVÍ:
PV		VEŘEJNÉ PROSTRANSTVÍ – CENTRUM
ZV	ZV	VEŘEJNÉ PROSTRANSTVÍ – ZELEŇ
		PLOCHY VÝROBY A SKLADOVÁNÍ:
V	V	VÝROBA A SKLADOVÁNÍ – NEZEMĚDĚLSKÁ
VZ		VÝROBA A SKLADOVÁNÍ – ZEMĚDĚLSKÁ
	VZM	VÝROBA A SKLADOVÁNÍ – ZEMĚDĚLSKÁ MALOVÝROBA ZÁHUMENNÍ
K	K	PLOCHY VEŘEJNÝCH KOMUNIKAČNÍCH PROSTORŮ
D	D	PLOCHY DOPRAVNÍ INFRASTRUKTURY
T		PLOCHY TECHNICKÉ INFRASTRUKTURY
NL	NL	PLOCHY LESNÍ
NP	NP	PLOCHY PŘÍRODNÍ
		PLOCHY SMÍŠENÉ NEZASTAVĚNÉHO ÚZEMÍ:
NS	NS	KRAJINNÁ ZELEŇ
	NS1	ZAHRADY A SADY
NZ		PLOCHY ZEMĚDĚLSKÉ
NT	NT	PLOCHY TĚŽBY NEROSTŮ

SEVER

PLOCHY A KORIDORY ÚZEMNÍCH REZERV

- R1 – ÚZEMNÍ REZERVA PRO PLOCHY BYDLENÍ, SMÍŠENÉ OBYTNÉ –R1
- R2 – ÚZEMNÍ REZERVA PRO VÝZNAMNÝ VODOVODNÍ ŘAD PITNÉ VODY R2– V502
- R3 – KORIDOR ÚZEMNÍ REZERVY PRO ZABEZPEČENÍ ZÁJMŮ STÁTU VYPLÝVAJÍCÍCH Z MEZINÁRODNÍCH ZÁVAZKŮ R3– D517

ŘEŠENÉ ÚZEMÍ, HRANICE PLOCH

STAV / NÁVRH

- KATASTRÁLNÍ HRANICE – ŘEŠENÉ ÚZEMÍ
- HRANICE ZASTAVĚNÉHO ÚZEMÍ
- Z1 – HRANICE A OZNAČENÍ ZASTAVITELNÝCH PLOCH
- VNITŘNÍ DĚLENÍ ZASTAVITELNÉ PLOCHY
- Z8 – ZASTAVITELNÉ PLOCHY VEŘEJNÝCH KOMUNIKAČNÍCH PROSTORŮ
- P1 – HRANICE A OZNAČENÍ PLOCH PŘESTAVBY

ÚZEMNÍ SYSTÉMU EKOLOGICKÉ STABILITY

STAV / NÁVRH

- NADREGIONÁLNÍ BIOCENTRUM – NRBC (LIMIT PŘEVZATÝ ZE ZÚR MSK)
- REGIONÁLNÍ BIOCENTRUM – RBC (LIMIT PŘEVZATÝ ZE ZÚR MSK)
- REGIONÁLNÍ BIOKORIDOR – RBK
- VLOŽENÉ LOKÁLNÍ BIOCENTRUM – LBC
- LOKÁLNÍ BIOKORIDOR – LBK

ÚSES JE ZAKRESLEN JAKO NAVRHOVANÝ PRŮBĚH ÚZEMÍM. DNES NEFUNKČNÍ ČÁSTI JSOU VYZNAČENY JAKO ZMĚNY NA PLOCHY PŘÍRODNÍ – NP

LIMITY VYUŽITÍ ÚZEMÍ

STAV / NÁVRH

- III/05715 – SILNICE III.TŘÍDY VČETNĚ OCHRANNÉHO PÁSMA
- CD 278 – ŽELEZNIČNÍ TRAŤ VČETNĚ OCHRANNÉHO PÁSMA
- ÚZEMNÍ REZERVA PRO ZABEZPEČENÍ ZÁJMŮ STÁTU VYPLÝVAJÍCÍCH Z MEZINÁRODNÍCH ZÁVAZKŮ DLE ZÚR MSK – D517
- VYDANÁ ÚZEMNÍ ROZHODNUTÍ A ÚZEMNÍ SOUHLASY
- ZÁJMOVÉ ÚZEMÍ MINISTERSTVA OBRANY PRO NADZEMNÍ STAVBY (S POPISEM)
- OCHRANNÉ PÁSMO VZLETOVÉHO A PŘISTÁVACÍHO PROSTORU
- NADZEMNÍ VEDENÍ ELEKTRINY VVN
- OCHRANNÁ PÁSMA NADZEMNÍCH VEDENÍ ELEKTRINY
- VTL PLYNOVOD A JEHO BEZPEČNOSTNÍ PÁSMO
- DÁLKOVÝ KABEL
- REGIONÁLNĚ VÝZNAMNÉ VODOVODY
- VRT ČHMÚ
- ZÁPLAVOVÉ ÚZEMÍ VODNÍHO TOKU ODRA
- ZÁPLAVOVÉ ÚZEMÍ VODNÍHO TOKU TEPLÁ
- AKTIVNÍ ZÓNA ZÁPLAVOVÉHO ÚZEMÍ
- VODNÍ TOKY A PLOCHY–VKP "ZE ZÁKONA"
- POZEMKY URČENÉ K PLNĚNÍ FUNKCE LESA
- OCHRANNÉ PÁSMO POZEMKŮ URČENÝCH K PLNĚNÍ FUNKCE LESA
- NEMOVITÉ KULTURNÍ PAMÁTKY A SOUBORY
- PAMÁTNÝ STROM
- HRANICE CHRÁNĚNÉ KRAJINNÉ OBLASTI POODŘÍ TOTOŽNÁ S HRANICÍ PTAČÍ OBLASTI NATURA 2000 CZ0811020 POODŘÍ
- I., II., III. ZÓNA CHKO POODŘÍ
- EVROPSKY VÝZNAMNÁ LOKALITA CZ0814092 POODŘÍ
- PŘÍRODNÍ REZERVACE BAŘINY
- OCHRANNÉ PÁSMO PŘÍRODNÍ REZERVACE BAŘINY
- REGISTROVANÉ VÝZNAMNÉ KRAJINNÉ PRVKY–VČETNĚ OZNAČENÍ–PLOŠNÉ, LINIOVÉ

– CELÉ ÚZEMÍ OBCE LEŽÍ V: ZÁJMOVÉM ÚZEMÍ MO ČR – OCHRANNÉM PÁSMU LETECKÝCH RADIOVÝCH ZABEZPEČOVACÍCH ZAŘÍZENÍ

– V CELÉM ÚZEMÍ OBCE LZE VYDAT ÚZEMNÍ ROZHODNUTÍ PRO STAVBY JMENOVANÉ V KAP. e11 TEXTOVÉ ČÁSTI II. ODŮVODNĚNÍ JEN NA ZÁKLADĚ STANOVISKA MO ČR

OMEZENÍ VE VYUŽITÍ ÚZEMÍ, DOPLŇUJÍCÍ ÚDAJE

STAV / NÁVRH ZÁMĚRY

- PAMÁTKY MÍSTNÍHO VÝZNAMU
- PIETNÍ PÁSMO HŘBITOVA – NEVYHLÁŠENÉ
- SVAHOVÉ DEFORMACE POTENCIÁLNÍ (SEVER OBCE) A FOSILNÍ SESUVY (VÝCHOD OBCE)
- HRANICE NEVÝHRADNÍHO LOŽISKA
- STARÉ EKOLOGICKÉ ZÁTĚŽE
- VZROSTLÁ ZELEŇ VE VOLNÉ KRAJINĚ
- MÍSTA PRAVDĚPODOBNÉHO VÝSKYTU OCHRANÁŘSKY VÝZNAMNÝCH DRUHŮ ŽIVOČICHŮ
- MOSTY, LÁVKY
- STÁVAJÍCÍ A MOŽNÉ VJEZDY
- OSA VODNÍ CESTY DUNAJ – ODRA – LABE DLE MINISTERSTVA DOPRAVY ČR
- KORIDOR VODNÍ CESTY DLE MINISTERSTVA DOPRAVY ČR
- ZÁMĚR NAVÝŠENÍ PŘENOSOVÉ SCHOPNOSTI STÁVAJÍCÍHO VEDENÍ VVN 110 kV – DLE ÚAP MSK Ese27
- OSA REGIONÁLNÍHO BIOKORIDORU DLE ZÚR MSK (V ÚZEMNÍM PLÁNU JE PLOCHA RBK UPŘESNĚNA)
- VÝZNAMNÝ VYHLÍDKOVÝ BOD
- ÚZEMÍ OHROŽENÉ BLESKOVOU POVODNÍ 2009
- ZDROJE VODY DLE ÚAP
- PRŮCHOD CYKLOTRASY GREENWAYS ŘEŠENÝM ÚZEMÍM (PŘEVZATO ZE ZÚR MSK)
- MÍSTA PŘECHODU CYKLOTRAS DO SOUSEDNÍCH OBCÍ (S POPISEM)

CELÁ OBEC LEŽÍ V:
–ÚZEMÍ ARCHEOLOGICKÝCH NÁLEZŮ 3. KATEGORIE
–ZRANITELNÉ OBLASTI C8 08 14 NOVÝ JIČÍN
–OCHRANNÉM PÁSMU SE ZÁKAZEM LASEROVÝCH ZAŘÍZENÍ

OZNAČENÍ DOKUMENTACE:	ÚZEMNÍ PLÁN BERNARTICE N/O	ATELIER ARCHPLAN OSTRAVA s.r.o. Martinovská 3168, 723 00 Ostrava-Martinov; zeman@archplan.cz
OBJEDNATEL:	OBEC BERNARTICE NAD ODROU	
POŘIZOVATEL:	ÚŘAD ÚZEMNÍHO PLÁNOVÁNÍ NOVÝ JIČÍN	
ZHOTOVITEL:	ATELIER ARCHPLAN OSTRAVA s.r.o.	
ZODPOVĚDNÝ PROJEKTANT:	Ing.Arch.MAGDALÉNA ZEMANOVÁ	
VYUŽITÍ ÚZEMÍ, KOORDINACE:	Ing.Arch.MAGDALÉNA ZEMANOVÁ	ZAKÁZKOVÉ ČÍSLO: 1081–08
DEMOGRAFIE, ŽIVOTNÍ PROSTŘEDÍ:	RNDr.MILAN POLEDNÍK	
DOPRAVA:	Ing.JIŘÍ DATINSKÝ	ÚNOR 2014
VODNÍ HOSPODÁŘSTVÍ, ENERGETIKA, SPOJE:	Ing.JAROSLAV GAVLAS	
OCHRANA PŘÍRODY, ÚSES:	Ing.Arch.MAGDALÉNA ZEMANOVÁ	MĚŘÍTKO: 1:5000
PŮDNÍ FOND:	Ing.TEREZA NOVÁČKOVÁ	
SPOLUPRÁCE:	Mgr.KAREL ZEMAN, PIERRE BUSCH Dipl. Arch.	