

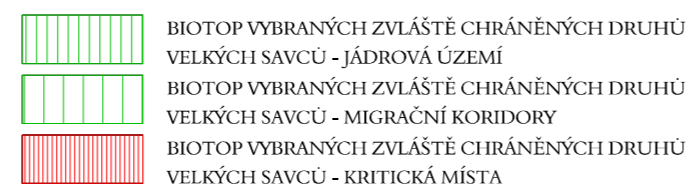
# ODŮVODNĚNÍ ÚZEMNÍHO PLÁNU HOSTAŠOVICE

## B.6 VÝKRES ŠIRŠÍCH VZTAHŮ

1 : 50 000



HRANICE ŘEŠENÉHO ÚZEMÍ

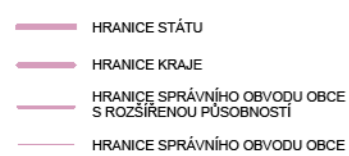


BIOTOP VYBRANÝCH ZVLÁŠTĚ CHRÁNĚNÝCH DRUHŮ  
VELKÝCH SAVCŮ - JÁDROVÁ ÚZEMÍ  
BIOTOP VYBRANÝCH ZVLÁŠTĚ CHRÁNĚNÝCH DRUHŮ  
VELKÝCH SAVCŮ - MIGRAČNÍ KORIDORY  
BIOTOP VYBRANÝCH ZVLÁŠTĚ CHRÁNĚNÝCH DRUHŮ  
VELKÝCH SAVCŮ - KRITICKÁ MÍSTA

PŘEVZATO ZE ZÁSAD ÚZEMNÍHO ROZVOJE MORAVSKOSLEZSKÉHO KRAJE VE ZNĚNÍ AKTUALIZACE Č. 1 A 5


### JEVY INFORMATIVNÍ

#### ADMINISTRATIVNĚ SPRÁVNÍ ČLENĚNÍ

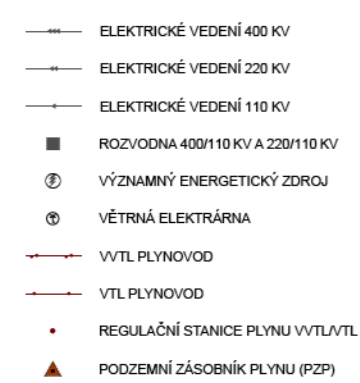


#### LIMITY VYUŽITÍ ÚZEMÍ

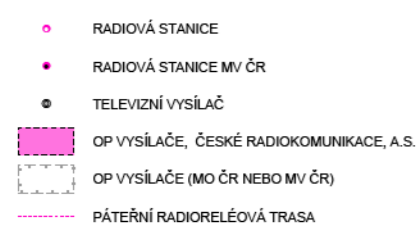
##### DOPRAVA



##### ENERGETIKA



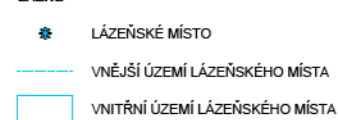
##### SPOJE



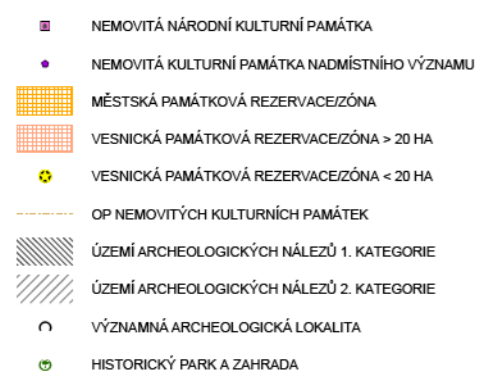
##### ODPADOVÉ HOSPODÁŘSTVÍ



##### LÁZNĚ




##### KULTURNÍ A HISTORICKÉ HODNOTY



### LIMITY VYUŽITÍ ÚZEMÍ (pokračování)

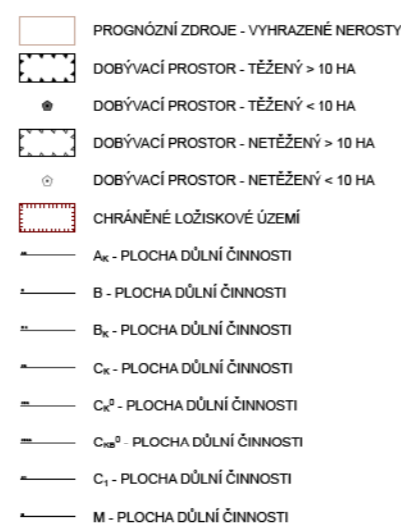
#### VODNÍ HOSPODÁŘSTVÍ



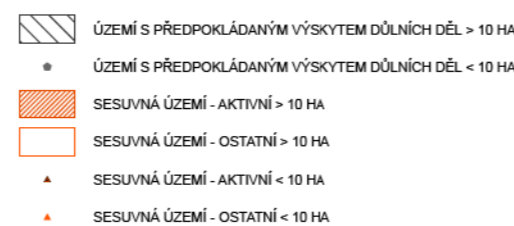
#### OCHRANA PŘÍRODY A KRAJINY



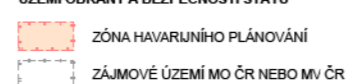
#### HORNIHOVÉ PROŠEDÍ



#### ÚZEMÍ S PŘEDPOKLÁDANÝM VÝSKYTEM DŮLNÍCH DÉL > 10 HA

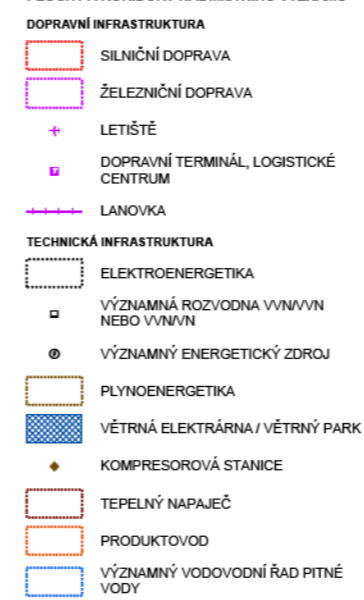


#### ÚZEMÍ OBRANY A BEZPEČNOSTI STÁTU

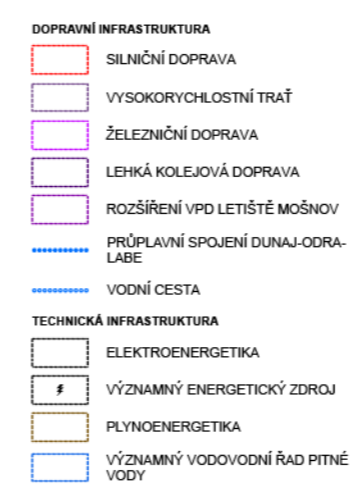


### JEVY NAVRHOVANÉ

#### PLOCHY A KORIDORY NADMÍSTNÍHO VÝZNAMU



#### ÚZEMNÍ REZERVY



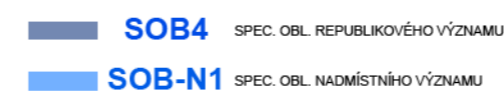
#### KODOVÉ OZNAČENÍ PLOCH A KORIDORŮ NADMÍSTNÍHO VÝZNAMU ÚZEMNÍCH REZERV




#### ROZVOJOVÉ OSY A OBLASTI



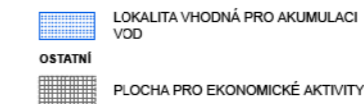
#### SPECIFICKÉ OBLASTI



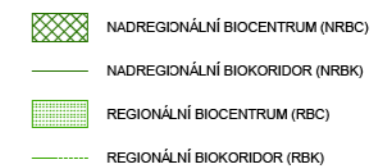
#### PROTIPOVODŮVÁ OCHRANA



#### PROTIPOVODŮVÁ OCHRANA



#### ÚZEMNÍ SYSTÉM EKOLOGICKÉ STABILITY



POZNÁMKA: NĚKTERÉ JEVY OBSAŽENÉ V LEGENDĚ SE VE VÝKRESU NEMUSÍ VYSKYTOVAT

Průřez:  
a) Pro čtení kartografického zobrazení byla data výkresu topograficky upravena.  
b) V případě, kdy změny ve vymezení územních rezerv a koridorů a ploch nebo jejich částí není možné v měřítku 1:50 000 jednoduše zobrazit (přesahují hranice území), jsou předloženy zobrazení nové částečné vymezení A - ZUR MČK.  
c) Záměry ploch a koridorů a ÚSES mimo hranice Moravskoslezského kraje mají pouze informativní charakter.  
Vedení ploch a koridorů mimo území Moravskoslezského kraje (informativní jevy)

Projekt ÚZEMNÍ PLÁN HOSTAŠOVICE  
byl spolufinancován z prostředků  
státního rozpočtu ČR z programu  
Ministerstva pro místní rozvoj



MINISTERSTVO  
PRO MÍSTNÍ  
ROZVOJ ČR



PROJEKTOVÁ ČINNOST, URBANISMUS, ÚZEMNÍ PLÁNOVÁNÍ, EKOLOGIE, GIS

URBANISTICKÉ STŘEDISKO OSTRAVA, s.r.o.  
Spartakovců 3, Ostrava-Poruba, 70800  
tel: 596939530, 596939531

ZODP:PROJEKTANT: ING. ARCH. VLADIMÍRA FUSKOVÁ	ZAK. ČÍSLO: U - 601
ZPRACOVATEL: ING. ARCH. VLADIMÍRA FUSKOVÁ, ING. IVA MIČKOVÁ	
OBJEDNATEL: OBEC HOSTAŠOVICE	DATUM: BŘEZEN 2022