



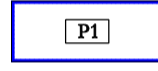



# ÚZEMNÍ PLÁN HEŘMANICE U ODER

## 1. VÝKRES ZÁKLADNÍHO ČLENĚNÍ ÚZEMÍ

1 : 5 000

	HRANICE OBCE
	HRANICE KATASTRÁLNÍCH ÚZEMÍ
	HRANICE ZASTAVĚNÉHO ÚZEMÍ K 1. 8. 2011
	HRANICE ZASTAVITELNÝCH PLOCH S OZNAČENÍM DLE TEXTOVÉ ČÁSTI
	HRANICE PLOCH PŘESTAVBY S OZNAČENÍM DLE TEXTOVÉ ČÁSTI
	ZASTAVĚNÉ ÚZEMÍ K 1. 8. 2011



PROJEKTOVÁ ČINNOST, URBANISMUS, ÚZEMNÍ PLÁNOVÁNÍ, EKOLOGIE, GIS

**URBANISTICKÉ STŘEDISKO OSTRAVA, s.r.o.**

Spartakovců 3, Ostrava-Poruba, 70800

tel: 596 939 530, 596 939 531

ZODP.PROJEKTANT : ING.ARCH.HELENA SALVETOVÁ

ZAK. ČÍSLO : U - 520

ZPRACOVATEL : ING.ARCH.HELENA SALVETOVÁ

OBJEDNATEL : OBEC HEŘMANICE U ODER

DATUM : KVĚTEN 2012