









# Změna č. 1 Územního plánu Kateřinic

## I.3. a) Výkres základního členění území

<p>stav</p>  <p>Bilovec 0 - 6</p>	<p>změny v území</p>	<p>- hranice obce = hranice řešeného území</p> <p>- klad listů s označením Státní mapy 1 : 5 000</p>
<b>AKTUALIZACE ZASTAVĚNÉHO ÚZEMÍ</b>		
		<p>- vypuštění zobrazení hranice zastavěného území vymezené ÚP k 26. lednu 2011</p>
		<p>- vypuštění zobrazení zastavěného území vymezeného ÚP k 26. lednu 2011</p>
		<p>- aktualizace hranice zastavěného území k 4. červnu 2013</p>
		<p>- aktualizace zastavěné území k 4. červnu 2013</p>
<b>VYMEZENÍ ZMĚN V ÚZEMÍ</b>		
		<p>- vymezení zastavitelných ploch</p>
<b>OZNAČENÍ ZMĚN V ÚZEMÍ</b>		
<p>zm 1 / Z 1a</p>		<p>označení změny ÚP / kód změny v území s pořadovým číslem plochy</p>
<p>DI-S</p>		<p>druh plochy s rozdílným způsobem využití</p>
<b>kód změny v území</b>		
<p>Z</p>		<p>- zastavitelných ploch</p>
<b>ZASTAVITELNÉ PLOCHY</b>		
podle požadovaného způsobu využití		
	<p><b>OV Plochy občanského vybavení</b></p> <p>ov-k – neveřejná a komerční zařízení - bez převahy sportu</p>	
	<p><b>DI Plochy dopravní infrastruktury</b></p> <p>di-s – silniční doprava - pozemní komunikace</p>	

Změna č. 1 ÚP Kateřinic je vypracovaná nad mapovým podkladem katastrální mapy s platností k 4. červnu 2013.

<p><b>Ing. arch. Ludmila Konečná</b>  <b>URBANISTICKÁ SPOLEČNOST</b>          Urbanismus, územní plánování, ekologie</p>	
<p><b>Odpovědný projektant:</b> Ing. arch. Ludmila Konečná</p>	
<p><b>Projektant:</b> Ing. arch. Ludmila Konečná, Ing. Dita Jalůvková</p>	<p>č. zak.: 092 NZm1 ÚP</p>
	<p>datum: 11 / 2013</p>
	<p>měřítko: 1 : 5 000</p>
<p><b>Pořizovatel:</b> Městský úřad Kopřivnice</p>	<p>č. výkresu: <b>I.3. a)</b></p>