













# Územní plán Kateřinic - právní stav

## I.3. a) Výkres základního členění území

Legenda

Měřítko 1 : 5000

stav	změny v území	
		- hranice obce = hranice řešeného území
		- hranice zastavěného území k 4. červnu 2013
		- zastavěné území k 4. červnu 2013
		<b>VYMEZENÍ ZMĚN V ÚZEMÍ</b>
		- vymezení zastavitelných ploch kromě zastavitelných ploch pro plochy vodní a vodohospodářské
		- vymezení zastavitelných ploch pro plochy vodní a vodohospodářské – plochy staveb na ochranu před povodněmi (vodní díla)
		<b>OZNAČENÍ ZMĚN V ÚZEMÍ</b>
	Z / 1	kód změny v území / pořadové číslo plochy
	zm 1 / Z 1a	označení změny ÚP / kód změny v území s pořadovým číslem plochy
	so-v	druh plochy s rozdílným způsobem využití
		<b>kód změny v území</b>
	Z	- zastavitelná plocha
		<b>PODMÍNKY PRO ROZHODOVÁNÍ</b>
	územní studie	územním plánem uložené pořízení územní studie
		<b>ZASTAVITELNÉ PLOCHY</b>
podle požadovaného způsobu využití		<b>OV Plochy občanského vybavení</b>
		ov-T – veřejné infrastruktury - tělovýchova a sport
		<b>SO Plochy smíšené obytné</b>
		so-v – venkovské
		<b>DI Plochy dopravní infrastruktury</b>
		di-S – silniční doprava - pozemní komunikace
		<b>V Plochy výroby a skladování</b>
		v-zv – s vlivy za hranice ploch
		<b>SV Plochy smíšené výrobní</b>
		sv-N – výroba a skladování, občanské vybavení
		<b>VH Plochy vodní a vodohospodářské</b>
		vh-P – plochy staveb na ochranu před povodněmi (vodní díla)
		<b>OV Plochy občanského vybavení</b>
		ov-K – neveřejná a komerční zařízení - bez převahy sportu