



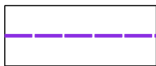








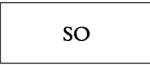




ZMĚNA Č. 1

ÚZEMNÍHO PLÁNU MOŠNOVA

B.2 VÝKRES PŘEDPOKLÁDANÉHO ZÁBORU PŮDNÍHO FONDU

1 : 5 000

LEGENDA NAVRŽENÝCH ZMĚN

STAV	NÁVRH	
		HRANICE ZASTAVĚNÉHO ÚZEMÍ K 1. 9. ČERVEN 2019
		HRANICE BPEJ
		OHRANIČENÍ PLOCH ZÁBORU
		ORNÁ PŮDA
		OZNAČENÍ ZASTAVITELNÝCH PLOCH
		PLOCHY SMÍŠENÉ OBYTNÉ
		KÓD BPEJ - TŘÍDA OCHRANY ZEMĚDĚLSKÝCH POZEMKŮ
		KÓD LESNÍCH POZEMKŮ



PROJEKTOVÁ ČINNOST, URBANISMUS, ÚZEMNÍ PLÁNOVÁNÍ, EKOLOGIE, GIS

URBANISTICKÉ STŘEDISKO OSTRAVA, s.r.o.

Spartakovců 3, Ostrava-Poruba, 70800

tel: 596939530, 596939531

ZODP.PROJEKTANT: ING. ARCH. VLADIMÍRA FUSKOVÁ

ZAK. ČÍSLO: U - 498A

ZPRACOVATEL: ING. ARCH. VLADIMÍRA FUSKOVÁ, ADÉLA STREJČKOVÁ

POŘIZOVATEL: OBEC MOŠNOV

DATUM: ČERVEN 2019