













ZMĚNA Č. 1

ÚZEMNÍHO PLÁNU MOŠNOVA

A.1 ZÁKLADNÍ ČLENĚNÍ ÚZEMÍ

1 : 5 000

LEGENDA NAVRŽENÝCH ZMĚN

STAV	NÁVRH	
		HRANICE ZASTAVĚNÉHO ÚZEMÍ K 1. 9. ČERVEN 2019
		ZASTAVĚNÉ ÚZEMÍ K 1. 9. ČERVEN 2019
		ZASTAVITELNÉ PLOCHY S OZNAČENÍM
		ZASTAVITELNÁ PLOCHA S OZNAČENÍM - ZMĚNA Č. 1
		RUŠENÍ JEVU
		KORIDOR TECHNICKÉ INFRASTRUKTURY - PRODUKTOVODU

- RUŠÍ SE PODMÍNKA ZPRACOVÁNÍ ÚZEMNÍ STUDIE PRO ZASTAVITELNÉ PLOCHY OZNAČENÉ Z7, Z8, Z17 A Z33

- PRO ZASTAVITELNOU PLOCHU OZNAČENOU Z9 BYLA ÚZEMNÍ STUDIE ZPRACOVÁNA A MOŽNOST JEJÍHO VYUŽITÍ SCHVÁLENA DNE 21. 8. 2013



OSTRAVA s.r.o.

PROJEKTOVÁ ČINNOST, URBANISMUS, ÚZEMNÍ PLÁNOVÁNÍ, EKOLOGIE, GIS

URBANISTICKÉ STŘEDISKO OSTRAVA, s.r.o.

Spartakovců 3, Ostrava-Poruba, 70800

tel: 596939530, 596939531

ZODP.PROJEKTANT: ING. ARCH. VLADIMÍRA FUSKOVÁ

ZAK. ČÍSLO: U - 498A

ZPRACOVATEL: ING. ARCH. VLADIMÍRA FUSKOVÁ, ADÉLA STREJČKOVÁ

POŘIZOVATEL: OBEC MOŠNOV

DATUM: ČERVEN 2019