




























# ZMĚNA Č. 2 ÚZEMNÍHO PLÁNU SKOTNICE

## A.4 VODNÍ HOSPODÁŘSTVÍ

1 : 5 000

### LEGENDA NAVRŽENÝCH ZMĚN

#### PLŮDNÍ HOSPODÁŘSTVÍ SPŮSOBNÝ VYUŽITÍ

stav	návrh	pozn.	
			závladní zařízení
			oceňovacího vlnového - zpočtových zařízení
			závladní - závlakový
			výhled a závladní
			rozměnovací měřičů - závladní měřičů
			rozměnovací měřičů
			závladní
			doplňkové infrastruktury závladní
			rozměnovací infrastruktury - rozdělovací




#### SEKANICE

stav	návrh	pozn.	
			sekanice zavlažovacího území K. L. I. 2019
			zavlažovací plochy - označena
			zavlažovací plochy - označena - změna č. 1
			zavlažovací plochy - rozměnovací měřičů - závladní měřičů

#### DOPLNĚNÍ INFRASTRUKTURA

stav	návrh	
		SEKANICE I., II. A III. TŘÍDY
		místní a účelové kanalizační

#### VODNÍ HOSPODÁŘSTVÍ

stav	návrh	
		řádky řídní vody
		střednětlakové kanalizační
		rušné místo



PROJEKTOVÉ ČLENY: URBANISTICKÉ STŘEDISKO OSTRAVA, S.R.O.

**URBANISTICKÉ STŘEDISKO OSTRAVA, s.r.o.**

Spálenkovič 3, Ostrava-Poruba, 70030

tel: 59639530, 59639531

ODP. PROJEKTANT: ING. ALOIS VLADIMÍR POKORNÝ

ZÁK. ČÍSLO: U - 014

SPRÁVČATEL: ING. ALOIS VLADIMÍR POKORNÝ, ALOIS STROJČEK

POŘIZOVATEL: OÚP SKOTNICE

DATA: 14.12.2019