






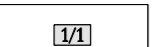

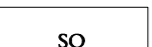












# ODŮVODNĚNÍ ZMĚNY Č.1 ÚZEMNÍHO PLÁNU SKOTNICE

B.2 VYHODNOCENÍ PŘEDPOKLÁDANÝCH ZÁBORŮ PŮDNÍHO FONDU

MĚŘÍTKO 1 : 5000

STAV	NÁVRH	
		HRANICE OBCE
		HRANICE ZASTAVĚNÉHO ÚZEMÍ K 30. 6. 2012
		OHRANIČENÍ PLOCH ZÁBORU
		ČÍSLO ZMĚNY / ČÍSLO PLOCHY
		PLOCHY SMÍŠENÉ OBYTNÉ
		ORNÁ PŮDA
		TRVALÉ TRAVNÍ POROSTY

## ÚZEMNÍ SYSTÉM EKOLOGICKÉ STABILITY - ÚSES

STAV	NÁVRH	
		LOKÁLNÍ BIOCENTRA
		REGIONÁLNÍ BIOCENTRA
		REGIONÁLNÍ BOKORIDORY



PROJEKTOVÁ ČINNOST, URBANISMUS, ÚZEMNÍ PLÁNOVÁNÍ, EKOLOGIE, GIS

**URBANISTICKÉ STŘEDISKO OSTRAVA, s.r.o.**

Spartakovců 3, Ostrava-Poruba, 70800

tel: 596939530, 596939531

ZODP.PROJEKTANT: ING. ARCH. VLADIMÍRA FUSKOVÁ

ZAK. ČÍSLO: U - 497A

ZPRACOVATEL: LIBUŠE FRANČÍKOVÁ

POŘIZOVATEL: OBEC SKOTNICE

DATUM: LISTOPAD 2013