

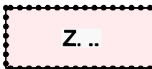


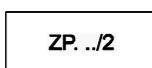

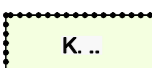



ZMĚNA Č. 3 ÚZEMNÍHO PLÁNU SKOTNICE

A.1 ZÁKLADNÍ ČLENĚNÍ ÚZEMÍ

1 : 5 000

	HRANICE ZASTAVĚNÉHO ÚZEMÍ OBCE K 1. 1. 2025
	ZASTAVĚNÉ ÚZEMÍ OBCE K 1. 1. 2025
	ZASTAVITELNÉ PLOCHY S OZNAČENÍM
	ZASTAVITELNÉ PLOCHY S OZNAČENÍM (OZNAČENÍ PLOCHY / ČÍSLO ZMĚNY ÚP)
	ZASTAVITELNÉ PLOCHY - PROSTRANSTVÍ VEŘEJNÁ- ZELEN VEŘEJNÁ
	ZASTAVITELNÉ PLOCHY - PROSTRANSTVÍ VEŘEJNÁ- ZELEN VEŘEJNÁ (OZNAČENÍ PLOCHY / ČÍSLO ZMĚNY ÚP)
	ZASTAVITELNÉ PLOCHY - PROSTRANSTVÍ VEŘEJNÁ
	PLOCHY ZMĚN V KRAJINĚ S OZNAČENÍM
	RUŠENÉ JEVY

KORIDORY S ROZDÍLNÝM ZPŮSOBEM VYUŽITÍ

STAV	NÁVRH
	

KORIDOR DOPRAVNÍ INFRASTRUKTURY SILNIČNÍ

ZMĚNA Č. 3 ÚZEMNÍHO PLÁNU SKOTNICE BYLA SPOLUFINANCOVÁNA Z PROSTŘEDKŮ STÁTNÍHO ROZPOČTU ČR, Z PROGRAMU MINISTERSTVA PRO MÍSTNÍ ROZVOJ ČR.



PROJEKTOVÁ ČINNOST, URBANISMUS, ÚZEMNÍ PLÁNOVÁNÍ, EKOLOGIE, GIS

URBANISTICKÉ STŘEDISKO OSTRAVA, s.r.o.

OSTRAVA s.r.o. Spartakovců 3, Ostrava-Poruba, 70800 tel: 596 939 530, 596 939 531

ZODP.PROJEKTANT:	ING. ARCH. VLADIMÍRA FUSKOVÁ	ZAK. ČÍSLO:	U - 497A
ZPRACOVATEL:	ING. ARCH. VLADIMÍRA FUSKOVÁ, ING. IVA MIČKOVÁ		
OBJEDNATEL:	OBEC SKOTNICE	DATUM:	LISTOPAD 2025