






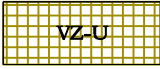
ZMĚNA Č. 1 ÚZEMNÍHO PLÁNU ŽENKLAVY

A.2 HLAVNÍ VÝKRES







MĚŘÍTKO 1 : 5000

LEGENDA K PRŮSVITKÁM

PLOCHY S ROZDÍLNÝM ZPŮSOBEM VYUŽITÍ

STAV	NÁVRH	
		SMÍŠENÉ OBYTNÉ
		AGROTURISTIKY - RANČ
		VÝROBY ZEMĚDĚLSKÉ - ZEMĚDĚLSKÉ USEDLOSTI

INFORMACE O ÚZEMÍ

STAV	NÁVRH	
		HRANICE ZASTAVĚNÉHO ÚZEMÍ K 1. 10. 2013
		UPRAVENÉ HRANICE ZASTAVITELNÝCH PLOCH (S OZNAČENÍM)
		HRANICE ZASTAVITELNÝCH PLOCH (ČÍSLO ZMĚNY / ČÍSLO ZASTAVITELNÉ PLOCHY)