



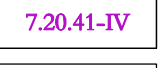









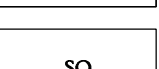




ODŮVODNĚNÍ ZMĚNY Č. 3 ÚZEMNÍHO PLÁNU ŽENKLAVY

B.2 VÝKRES PŘEDPOKLÁDANÝCH ZÁBORŮ PŮDNÍHO FONDU

MĚŘÍTKO 1 : 5000

	HRANICE ZASTAVĚNÉHO ÚZEMÍ K 1. 2. 2017
	HRANICE ZASTAVĚNÉHO ÚZEMÍ K 1. 6. 2020
	HRANICE INTRAVILÁNU K 1. 9. 1996
	HRANICE BPEJ
	KÓD BPEJ - TŘÍDA OCHRANY ZEMĚDĚLSKÝCH POZEMKŮ
	KÓD LESNÍCH POZEMKŮ
	HRANICE 50 m OD OKRAJE POZEMKŮ URČENÝCH K PLNĚNÍ FUNKCE LESA
	LOKÁLNÍ BIOCENTRA
	LOKÁLNÍ BIODORIDORY
	REGIONÁLNÍ BIOCENTRA
	NADREGIONÁLNÍ BIODORIDORY
	ODVODNĚNÉ POZEMKY
	OHRANIČENÍ PLOCH ZÁBORU
	TRVALÉ TRAVNÍ POROSTY
	OZNAČENÍ ZASTAVITELNÝCH PLOCH (ČÍSLO ZMĚNY / OZNAČENÍ ZASTAVITELNÉ PLOCHY)
	PLOCHY SMÍŠENÉ OBYTNÉ
	RUŠENÍ JEVU