

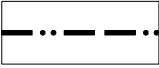








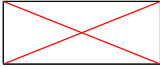
ZMĚNA Č. 1 ÚZEMNÍHO PLÁNU ŽENKLAVY

A.1 ZÁKLADNÍ ČLENĚNÍ ÚZEMÍ

MĚŘÍTKO 1 : 5000

LEGENDA K PRŮSVITKÁM

PLOCHY S ROZDÍLNÝM ZPŮSOBEM VYUŽITÍ

STAV	NÁVRH	
		HRANICE ZASTAVĚNÉHO ÚZEMÍ K 1. 10. 2013
		SMÍŠENÉ OBYTNÉ
		UPRAVENÉ HRANICE ZASTAVITELNÝCH PLOCH (S OZNAČENÍM)
		HRANICE ZASTAVITELNÝCH PLOCH (ČÍSLO ZMĚNY / ČÍSLO ZASTAVITELNÉ PLOCHY)
		RUŠENÍ PODMÍNKY ZPRACOVÁNÍ ÚZEMNÍ STUDIE