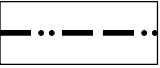










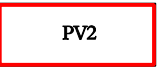




# ZMĚNA Č. 3 ÚZEMNÍHO PLÁNU ŽENKLAVY

## A.1 ZÁKLADNÍ ČLENĚNÍ ÚZEMÍ

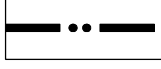

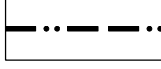










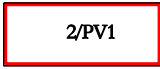

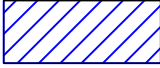
MĚŘÍTKO 1 : 5000

### LEGENDA K PRŮSVITKÁM

STAV	NÁVRH	
		HRANICE ZASTAVĚNÉHO ÚZEMÍ K 1. 6. 2020
		ZASTAVĚNÉ ÚZEMÍ K 1. 6. 2020
		HRANICE ZASTAVITELNÝCH PLOCH (ČÍSLO ZMĚNY / OZNAČENÍ ZASTAVITELNÉ PLOCHY)
		HRANICE PLOCH PŘESTAVBY (ČÍSLO ZMĚNY / OZNAČENÍ PLOCHY PŘESTAVBY)
		UPRAVENÉ HRANICE ZASTAVITELNÝCH PLOCH VYMEZENÝCH ÚZEMNÍM PLÁNEM ŽENKLAVA
		UPRAVENÉ HRANICE ZASTAVITELNÝCH PLOCH PROSTRANSTVÍ VEŘEJNÝCH VYMEZENÝCH ÚP ŽENKLAVA
		RUŠENÉ JEVY

## LEGENDA PLATNÉHO ÚP ŽENKLAVY

### A.1 ZÁKLADNÍ ČLENĚNÍ ÚZEMÍ

STAV	NÁVRH	
		HRANICE SPRÁVNÍHO ÚZEMÍ OBCE
		HRANICE ZASTAVĚNÉHO ÚZEMÍ OBCE K 1. 2. 2017
		ZASTAVĚNÉ ÚZEMÍ OBCE K 1. 2. 2017
		HRANICE ZASTAVITELNÝCH PLOCH S OZNAČENÍM
		HRANICE ZASTAVITELNÝCH PLOCH S OZNAČENÍM (ČÍSLO ZMĚNY / <del>ČÍSLO</del> ZASTAVITELNÉ PLOCHY) OZNAČENÍ
		HRANICE ZASTAVITELNÝCH PLOCH PROSTRANSTVÍ VEŘEJNÝCH S OZNAČENÍM
		HRANICE ZASTAVITELNÝCH PLOCH PROSTRANSTVÍ VEŘEJNÝCH S OZNAČENÍM (ČÍSLO ZMĚNY / <del>ČÍSLO</del> ZASTAVITELNÉ PLOCHY) OZNAČENÍ
		PODMÍNKA REALIZACE - ZPRACOVÁNÍ ÚZEMNÍ STUDIE