

















ZMĚNA Č. 5 ÚZEMNÍHO PLÁNU ŽENKLAVY

A.1 ZÁKLADNÍ ČLENĚNÍ ÚZEMÍ

1 : 5 000

STAV	NÁVRH	
		HRANICE ŘEŠENÉHO ÚZEMÍ
		HRANICE ZASTAVĚNÉHO ÚZEMÍ K 1. 1. 2025
		ZASTAVĚNÉ ÚZEMÍ K 1. 1. 2025
		ZASTAVITELNÉ PLOCHY S OZNAČENÍM VYMEZENÉ ÚP ŽENKLAVY
		ZASTAVITELNÉ PLOCHY S OZNAČENÍM VYMEZENÉ ZMĚNAMI Č. 1-4 ÚP ŽENKLAVY
		ZASTAVITELNÉ PLOCHY S OZNAČENÍM VYMEZENÉ ZMĚNOU Č. 5 ÚP ŽENKLAVY
		PLOCHY ZMĚN V KRAJINĚ S OZNAČENÍM
		RUŠENÉ JEVY



PROJEKTOVÁ ČINNOST, URBANISMUS, ÚZEMNÍ PLÁNOVÁNÍ, EKOLOGIE, GIS

URBANISTICKÉ STŘEDISKO OSTRAVA, s.r.o.

OSTRAVA s.r.o. Spartakovců 3, Ostrava-Poruba, 70800 tel: 596 939 530, 596 939 531

ZODP.PROJEKTANT:	ING. ARCH. VLADIMÍRA FUSKOVÁ	ZAK. ČÍSLO:	U - 189
ZPRACOVATEL:	ING. ARCH. VLADIMÍRA FUSKOVÁ, ING. IVA MIČKOVÁ		
OBJEDNATEL:	OBEC ŽENKLAVA	DATUM:	2025