













ÚZEMNÍ PLÁN ŽENKLAVY - PRÁVNÍ STAV

A.1 ZÁKLADNÍ ČLENĚNÍ ÚZEMÍ

MĚŘÍTKO 1 : 5000

STAV	NÁVRH	
		HRANICE SPRÁVNÍHO ÚZEMÍ OBCE
		HRANICE ZASTAVĚNÉHO ÚZEMÍ K 1. 10. 2013
		ZASTAVĚNÉ ÚZEMÍ K 1. 10. 2013
		HRANICE ZASTAVITELNÝCH PLOCH (S OZNAČENÍM)
		HRANICE ZASTAVITELNÝCH PLOCH (ČÍSLO ZMĚNY / ČÍSLO ZASTAVITELNÉ PLOCHY)
		PODMÍNKA REALIZACE - ZPRACOVÁNÍ ÚZEMNÍ STUDIE

Územní plán Ženkavy - právní stav Záznam o účinnosti

Správní orgán, který změnu vydal:	Zastupitelstvo obce Ženkavy
Pořadové číslo poslední změny:	1.
Datum nabytí účinnosti:	XX.2014
Oprávněná úřední osoba pořizovatele:	Razítko:
Ing. Markéta Kvitová referentka odboru stavebního řádu, územního plánování a památkové péče Městského úřadu Kopřivnice	