














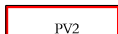

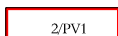


# ÚZEMNÍ PLÁN ŽENKLAVY

## ÚPLNÉ ZNĚNÍ PO ZMĚNĚ Č. 2

### A.1 ZÁKLADNÍ ČLENĚNÍ ÚZEMÍ

1 : 5 000

DIGITALIZACE NAD KATASTRÁLNÍ MAPOU DIGITALIZOVANOU

STAV	NÁVRH	
		HRANICE SPRÁVNÍHO ÚZEMÍ OBCE
		HRANICE ZASTAVĚNÉHO ÚZEMÍ K 1. 2. 2017
		ZASTAVĚNÉ ÚZEMÍ K 1. 2. 2017
		HRANICE ZASTAVITELNÝCH PLOCH S OZNAČENÍM
		HRANICE ZASTAVITELNÝCH PLOCH S OZNAČENÍM (ČÍSLO ZMĚNY / ČÍSLO ZASTAVITELNÉ PLOCHY)
		UPRAVENÉ HRANICE ZASTAVITELNÝCH PLOCH VYMEZENÝCH ÚZEMNÍM PLÁNEM ŽENKLAVA S OZNAČENÍM
		HRANICE ZASTAVITELNÝCH PLOCH PROSTRANSTVÍ VEŘEJNÝCH VYMEZENÝCH ÚP ŽENKLAVA S OZNAČENÍM
		HRANICE ZASTAVITELNÝCH PLOCH PROSTRANSTVÍ VEŘEJNÝCH S OZNAČENÍM (ČÍSLO ZMĚNY / ČÍSLO ZASTAVITELNÉ PLOCHY)
		PODMÍNKA REALIZACE - ZPRACOVÁNÍ ÚZEMNÍ STUDIE



PROJEKTOVÁ ČINNOST, URBANISMUS, ÚZEMNÍ PLÁNOVÁNÍ, EKOLOGIE, GIS

**URBANISTICKÉ STŘEDISKO OSTRAVA, s.r.o.**

Spartakovců 3, Ostrava-Poruba, 70800

tel: 596 939 530

ZODP.PROJEKTANT: ING. ARCH. VLADIMÍRA FUSKOVÁ	ZAK. ČÍSLO: U - 189
ZPRACOVATEL: ING. ARCH. V.LADIMÍRA FUSKOVÁ, ING. Z. VESELÁ	
OBJEDNATEL: OBEC ŽENKLAVA	DATUM: LEDEN 2018