







# ODŮVODNĚNÍ ZMĚNY Č. 1 ÚZEMNÍHO PLÁNU ŽENKLAVY

## B.1 KOORDINAČNÍ VÝKRES











MĚŘÍTKO 1 : 5000

### LEGENDA K PRŮSVITKÁM

#### PLOCHY S ROZDÍLNÝM ZPŮSOBEM VYUŽITÍ

STAV	NÁVRH	
 SO		SMÍŠENÉ OBYTNÉ
 A		AGROTURISTIKY - RANČ
	 VZ-U	VÝROBY ZEMĚDĚLSKÉ - ZEMĚDĚLSKÉ USEDLOSTI

#### INFORMACE O ÚZEMÍ

STAV	NÁVRH	
		HRANICE ZASTAVĚNÉHO ÚZEMÍ K 1. 10. 2013
	 Z12	UPRAVENÉ HRANICE ZASTAVITELNÝCH PLOCH (S OZNAČENÍM)
	 1/Z1	HRANICE ZASTAVITELNÝCH PLOCH (ČÍSLO ZMĚNY / ČÍSLO ZASTAVITELNÉ PLOCHY)
		NEMOVITÁ KULTURNÍ PAMÁTKA
		OCHRANNÉ PÁSMO ŽIVOČIŠNÉ VÝROBY