

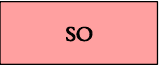
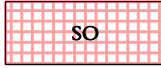






ODŮVODNĚNÍ ZMĚNY Č. 3 ÚZEMNÍHO PLÁNU ŽENKLAVY

B.1 KOORDINAČNÍ VÝKRES

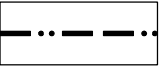











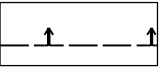



MĚŘÍTKO 1 : 5000

LEGENDA K PRŮSVITKÁM



PLOCHY S ROZDÍLNÝM ZPŮSOBEM VYUŽITÍ

STAV	NÁVRH	
		SMÍŠENÉ OBYTNÉ
		TECHNICKÉ INFRASTRUKTURY
		NEURBANIZOVANÉ - ZEMĚDĚLSKÉ
		PROSTRANSTVÍ VEŘEJNÝCH





INFORMACE O ÚZEMÍ

STAV	NÁVRH	
		HRANICE ZASTAVĚNÉHO ÚZEMÍ K 1. 6. 2020
		HRANICE ZASTAVITELNÝCH PLOCH (ČÍSLO ZMĚNY / OZNAČENÍ ZASTAVITELNÉ PLOCHY)
		HRANICE PLOCH PŘESTAVBY (ČÍSLO ZMĚNY / OZNAČENÍ PLOCHY PŘESTAVBY)
		UPRAVENÉ HRANICE ZASTAVITELNÝCH PLOCH VYMEZENÝCH ÚZEMNÍM PLÁNEM ŽENKLAVA
		UPRAVENÉ HRANICE ZASTAVITELNÝCH PLOCH PROSTRANSTVÍ VEŘEJNÝCH VYMEZENÝCH ÚP ŽENKLAVA
		RUŠENÉ JEVY
		SESUVNÁ ÚZEMÍ POTENCIÁLNÍ
		SVAHOVÉ NESTABILITY MAPOVANÉ

ÚZEMNÍ SYSTÉM EKOLOGICKÉ STABILITY - ÚSES

STAV	NÁVRH	
		LOKÁLNÍ BIOKORIDORY

VODNÍ HOSPODÁŘSTVÍ

STAV	NÁVRH	
		ŘADY PITNÉ VODY
		ZEMNÍ VODOJEMY