



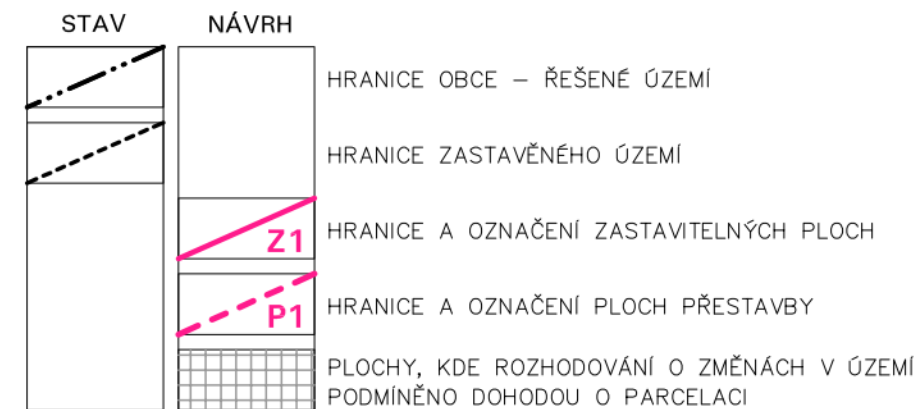
# ÚZEMNÍ PLÁN PUSTĚJOV

## I.B. HLAVNÍ VÝKRES - URBANISTICKÁ KONCEPCE

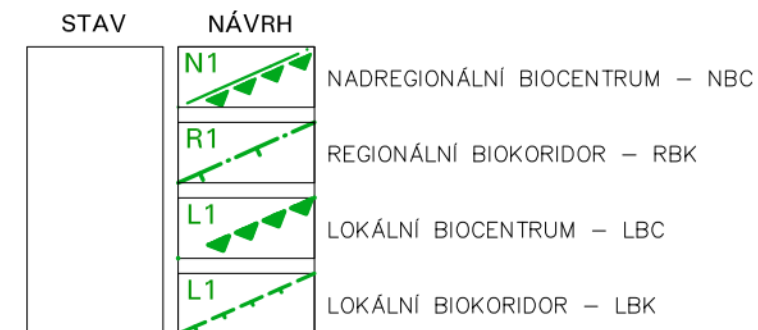
### PLOCHY S ROZDÍLNÝM ZPŮSOBEM VYUŽITÍ

STABILIZOVANÉ PLOCHY	PLOCHY ZMĚN	ÚZEMNÍ REZERVY	
			<b>PLOCHY BYDLENÍ:</b>
BH			PLOCHY BYDLENÍ HROMADNÉ
BI	BI		PLOCHY BYDLENÍ INDIVIDUÁLNÍ
SB	SB	R1	PLOCHY SMÍŠENÉ OBYTNÉ
			<b>PLOCHY OBČANSKÉHO VYBAVENÍ:</b>
OV			PLOCHY OBČANSKÉHO VYBAVENÍ VEŘEJNÉ INFRASTRUKTURY
OH			PLOCHY OBČANSKÉHO VYBAVENÍ KOSTEL A HŘBITOV
OS			PLOCHY OBČANSKÉHO VYBAVENÍ TĚLOVÝCHOVA A SPORT
PV	PV		PLOCHY VEŘEJNÝCH PROSTRANSTVÍ
D		R3	PLOCHY DOPRAVNÍ INFRASTRUKTURY
T			PLOCHY TECHNICKÉ INFRASTRUKTURY
			<b>PLOCHY VÝROBY A SKLADOVÁNÍ:</b>
V	V	R5	PLOCHY VÝROBY A SKLADOVÁNÍ ZEMĚDĚLSKÉ I PRŮMYSLOVÉ
VZ	VZ		PLOCHY VÝROBY A SKLADOVÁNÍ ZEMĚDĚLSKÉ
VS	VS		PLOCHY SMÍŠENÉ VÝROBY A SLUŽEB
	ZU		PLOCHY ZELENĚ ZASTAVĚNÉHO ÚZEMÍ
NZ			PLOCHY ZEMĚDĚLSKÉ
NS	NS		PLOCHY SMÍŠENÉ NEZASTAVĚNÉHO ÚZEMÍ
NP	NP		PLOCHY PŘÍRODNÍ
W			PLOCHY VODNÍ A VODOHOSPODÁŘSKÉ
	PZ2		KORIDOR PRO TECHNICKOU INFRASTRUKTURU
		VRT	ÚZEMNÍ REZERVA PRO VYSOKORYCHLOSTNÍ TRAŤ (D507)

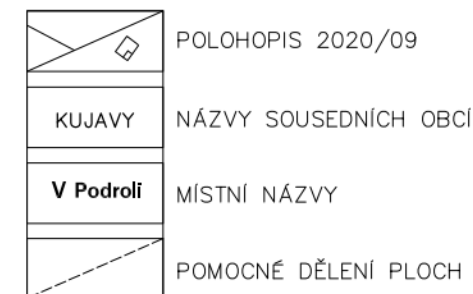
### ŘEŠENÉ ÚZEMÍ, HRANICE PLOCH



### ÚZEMNÍ SYSTÉM EKOLOGICKÉ STABILITY



ÚSES JE ZAKRESLEN JAKO NAVRHOVANÝ PRŮBĚH ÚZEMÍM. DNES NEFUNKČNÍ ČÁSTI JSOU VYZNAČENY JAKO ZMĚNY NA PLOCHY PŘÍRODNÍ – NP



OZNAČENÍ DOKUMENTACE:	ÚZEMNÍ PLÁN PUSTĚJOV	<b>ATELIER ARCHPLAN OSTRAVA s.r.o.</b> <small>Markovská 3166, 723 00 Ostrava-Markov; busch@archplan.cz</small>
OBJEDNATEL:	OBEC PUSTĚJOV	
POŘIZOVATEL:	MĚSTSKÝ ÚŘAD BILOVEC	
ZHOTOVITEL:	ATELIER ARCHPLAN OSTRAVA s.r.o.	
ZODPOVĚDNÝ PROJEKTANT:	Ing.arch.Kateřina BUSCHOVÁ, autorizovaný architekt ČKA 3017	
VÝKRES:	<b>I.B. HLAVNÍ VÝKRES-URBANISTICKÁ KONCEPCE</b>	ZAKÁZKOVÉ ČÍSLO: 1147/12
ZPRACOVATELÉ:	Ing.arch. Kateřina BUSCHOVÁ Pierre BUSCH, architecte DPLG Ing. Jiří DATINSKÝ Ing. Jaroslav GAVLAS RNDr. Milan POLEDNÍK Ing.arch. Magdalena ZEMANOVÁ	MĚŘÍTKO: 1:5000
		DATUM: 12/2020