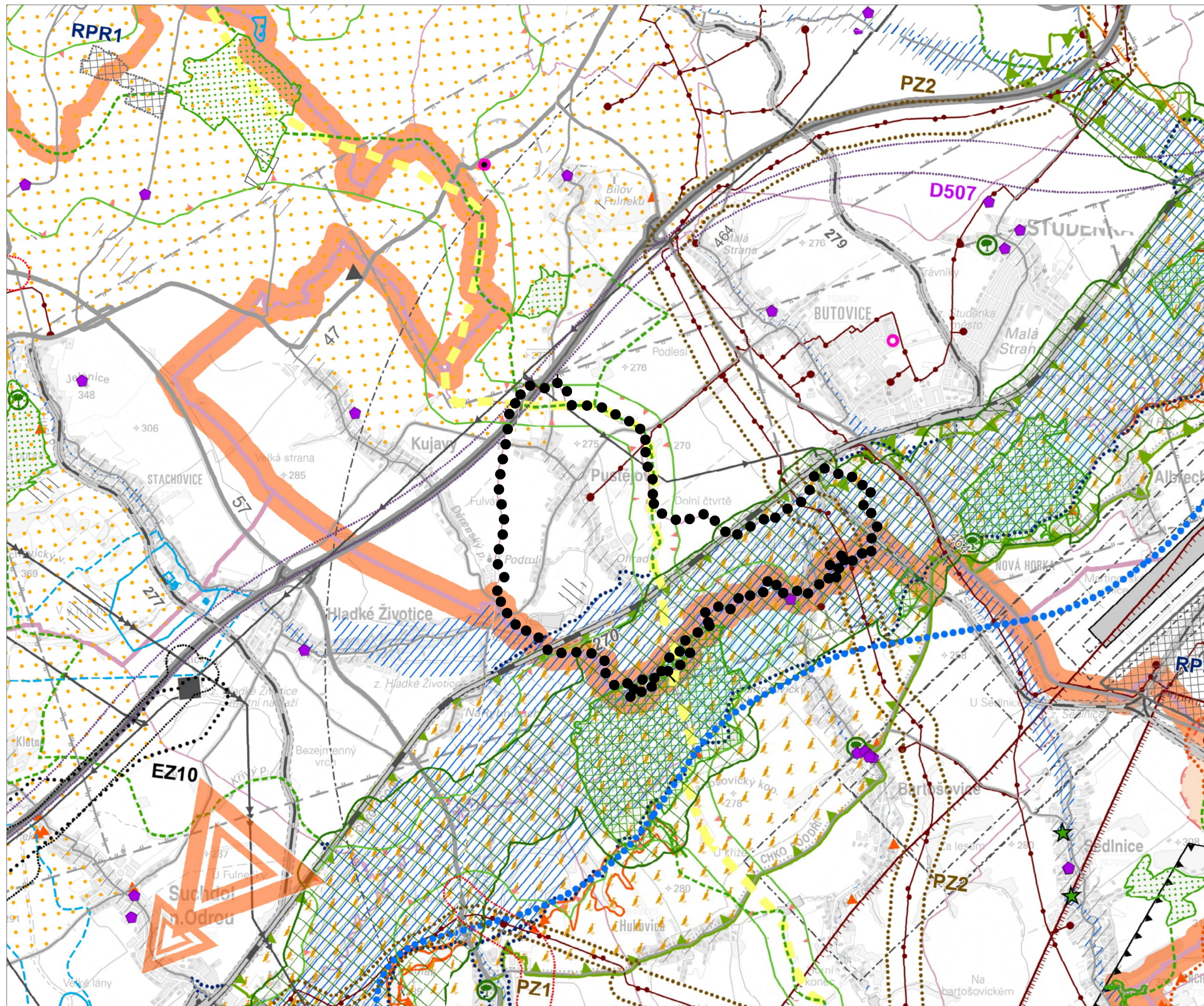




# ÚZEMNÍ PLÁN PUSTĚJOV

## II.C. VÝKRES ŠIRŠÍCH VZTAHŮ



Mapový list: LEGENDA

### ZÁSADY ÚZEMNÍHO ROZVOJE MORAVSKOSLEZSKÉHO KRAJE PO VYDÁNÍ AKTUALIZACE Č. 1

B.1 Koordinační výkres

#### JEVY INFORMATIVNÍ

##### ADMINISTRATIVNÍ SPRÁVNÍ ČLENĚNÍ

- HRANICE STÁTU
- HRANICE KRAJE
- HRANICE SPRÁVNÍHO OBVODU OBCE S ROZŠIŘENOU PŮSOBNOSTÍ
- HRANICE SPRÁVNÍHO OBVODU OBCE

##### LIMITY VYUŽITÍ ÚZEMÍ

##### DOPRAVA

- DÁLNIČNÍ I. TŘÍDY
- DÁLNIČNÍ II. TŘÍDY
- SILNIČNICE I. TŘÍDY - ČTYŘPRUHOVÁ
- SILNIČNICE I. TŘÍDY - DVOUHRUHOVÁ
- SILNIČNICE II. TŘÍDY - ČTYŘPRUHOVÁ
- SILNIČNICE II. TŘÍDY - DVOUHRUHOVÁ
- SILNIČNICE III. TŘÍDY - DVOUHRUHOVÁ
- CELOSTÁTNÍ TRATĚ
- REGIONÁLNÍ TRATĚ
- ŽELEZNIČNÍ STANICE, OP ŽELEZNIČNÍ TRATĚ
- VEŘEJNÉ LETIŠTĚ S MEZINÁRODNÍM PROVOZEM
- NEVEŘEJNÉ LETIŠTĚ S VNITROSTÁTNÍM PROVOZEM ZACHRANÁŘSKÉ
- NEVEŘEJNÉ LETIŠTĚ S VNITROSTÁTNÍM PROVOZEM SPORTOVNÍ
- VZLETOVÁ A PŘÍSTAVACÍ PLOCHA
- OP VZLETOVÉHO A PŘÍSTAVACÍHO PROSTORU LETIŠTĚ

##### ENERGETIKA

- ELEKTRICKÉ VEDENÍ 400 KV
- ELEKTRICKÉ VEDENÍ 220 KV
- ELEKTRICKÉ VEDENÍ 110 KV
- ROZVOVNÁ 400/110 KV A 220/110 KV
- VÝZNAMNÝ ENERGETICKÝ ZDROJ
- VĚTRNÁ ELEKTRÁRNA
- VTVL PLYNOVOD
- VTVL PLYNOVOD
- REGULAČNÍ STANICE PLYNU VTVL/VTVL
- PODZEMNÍ ZÁSOBNÍK PLYNU (PZP)

##### SPOLE

- RADIOVÁ STANICE
- RADIOVÁ STANICE MV ČR
- TELEVIZNÍ VÝSLAČ
- OP VÝSLAČE, ČESKÉ RADIOKOMUNIKACE, A.S.
- OP VÝSLAČE (MO ČR NEBO MV ČR)
- PÁTEČNÍ RADIORELEVOVÁ TRASA

##### ODPADOVÉ HOSPODÁŘSTVÍ

- SKLÁDKA
- SPALOVNA ODPADŮ
- KALÁŠTĚ, ODVALY

##### LÁZNĚ

- LÁZEŇSKÉ MÍSTO
- VNĚJŠÍ ÚZEMÍ LÁZEŇSKÉHO MÍSTA
- VNITŘNÍ ÚZEMÍ LÁZEŇSKÉHO MÍSTA

##### KULTURNÍ A HISTORICKÉ HODNOTY

- NEMOVITÁ NÁRODNÍ KULTURNÍ PAMÁTKA
- NEMOVITÁ KULTURNÍ PAMÁTKA NADMÍSTNÍHO VÝZNAMU
- MĚSTSKÁ PAMÁTKOVÁ REZERVAČNÍ ZÓNA
- VEŠNICKÁ PAMÁTKOVÁ REZERVAČNÍ ZÓNA > 20 HA
- VEŠNICKÁ PAMÁTKOVÁ REZERVAČNÍ ZÓNA < 20 HA
- OP NEMOVITÝCH KULTURNÍCH PAMÁTEK
- ÚZEMÍ ARCHEOLOGICKÝCH NÁLEZŮ 1. KATEGORIE
- ÚZEMÍ ARCHEOLOGICKÝCH NÁLEZŮ 2. KATEGORIE
- VÝZNAMNÁ ARCHEOLOGICKÁ LOKALITA
- HISTORICKÝ PARK A ZAHRADA

#### LIMITY VYUŽITÍ ÚZEMÍ (pokračování)

##### VODNÍ HOSPODÁŘSTVÍ

- CHRÁNĚNÁ OBLAST PŘÍROZENÉ AKUMULACE VOD
- OPVZ I. STUPNĚ
- OPVZ II. STUPNĚ A B. STUPNĚ - VNĚJŠÍ
- OPVZ II. STUPNĚ A B. STUPNĚ - VNITŘNÍ
- OPVZ III. STUPNĚ
- OPVZ BLÍŽE NEURČENÉ
- OP PŘÍRODNÍCH LÉČIVÝCH ZDROJŮ
- INUNDACE
- STANOVENÉ ZÁPLAVOVÉ ÚZEMÍ
- VODNÍ PLOCHA NAD 5 HA

##### OCHRANA PŘÍRODY A KRAJINY

- CHRÁNĚNÁ KRAJINNÁ OBLAST
- MALOPLOŠNÉ ZCHŮ < 10 HA
- MALOPLOŠNÉ ZCHŮ > 10 HA
- PTAČÍ OBLAST
- EVROPSKY VÝZNAMNÁ LOKALITA (EVL) > 10 HA
- EVROPSKY VÝZNAMNÁ LOKALITA (EVL) < 10 HA
- PŘÍRODNÍ PARK
- OSTATNÍ BIOLOGICKY CENNÉ LOKALITY
- DÁLKOVÝ MIGRAČNÍ KORIDOR
- MIGRAČNĚ VÝZNAMNÉ ÚZEMÍ

##### HORNINOVÉ PROSĚDÍ

- PROGNÓZOVÝ ZDROJE - VYHRAZENÉ NERODTY
- DOBYVACÍ PROSTOR - TĚŽENÝ > 10 HA
- DOBYVACÍ PROSTOR - TĚŽENÝ < 10 HA
- DOBYVACÍ PROSTOR - NETĚŽENÝ > 10 HA
- DOBYVACÍ PROSTOR - NETĚŽENÝ < 10 HA
- CHRÁNĚNÉ LOŽISKOVÉ ÚZEMÍ
- A<sub>1</sub> - PLOCHA DŮLNÍ ČINNOSTI
- B<sub>1</sub> - PLOCHA DŮLNÍ ČINNOSTI
- B<sub>2</sub> - PLOCHA DŮLNÍ ČINNOSTI
- C<sub>1</sub> - PLOCHA DŮLNÍ ČINNOSTI
- C<sub>2</sub> - PLOCHA DŮLNÍ ČINNOSTI
- C<sub>3</sub> - PLOCHA DŮLNÍ ČINNOSTI
- C<sub>4</sub> - PLOCHA DŮLNÍ ČINNOSTI
- M - PLOCHA DŮLNÍ ČINNOSTI

- ÚZEMÍ S PŘEDPOKLADANÝM VÝSKYTEM DŮLNÍCH DEL > 10 HA
- ÚZEMÍ S PŘEDPOKLADANÝM VÝSKYTEM DŮLNÍCH DEL < 10 HA
- SESIŠNÁ ÚZEMÍ - AKTIVNĚ > 10 HA
- SESIŠNÁ ÚZEMÍ - OSTATNĚ > 10 HA
- SESIŠNÁ ÚZEMÍ - AKTIVNĚ < 10 HA
- SESIŠNÁ ÚZEMÍ - OSTATNĚ < 10 HA
- ÚZEMÍ OCHRANY A BEZPEČNOSTI STÁTU
- ZÓNA HAVARIJNÍHO PLÁNOVÁNÍ
- ZÁJMOVÉ ÚZEMÍ MO ČR NEBO MV ČR

#### JEVY NAVRHOVANÉ

##### PLOCHY A KORIDORY NADMÍSTNÍHO VÝZNAMU

- DOPRAVNÍ INFRASTRUKTURA
- SILNIČNÍ DOPRAVA
- ŽELEZNIČNÍ DOPRAVA
- LETIŠTĚ
- DOPRAVNÍ TERMINÁL LOGISTICKÉ CENTRUM
- LANOVKA
- TECHNICKÁ INFRASTRUKTURA
- ELEKTROENERGETIKA
- VÝZNAMNÁ ROZVOVNÁ VNĚVNÍ NEBO VÝVNÍ
- VÝZNAMNÝ ENERGETICKÝ ZDROJ
- PLYNOENERGETIKA
- VĚTRNÁ ELEKTRÁRNA / VĚTRNÝ PARK
- KOMPRESOROVÁ STANICE
- TEPELNÝ NAPAJEČ
- PRODUKTOVOD
- VÝZNAMNÝ VODOVODNÍ ŘAD PITNÉ VODY

##### ÚZEMNÍ REZERVY

- DOPRAVNÍ INFRASTRUKTURA
- SILNIČNÍ DOPRAVA
- VYSOKORYCHLOSTNÍ TRATĚ
- ŽELEZNIČNÍ DOPRAVA
- LEHKÁ KOLEJOVÁ DOPRAVA
- ROZŠÍŘENÍ VPO LETIŠTĚ MOŠNOV
- REGULOVANÉ SPOJENÍ DUNAJ-OJRA-LAHE
- VODNÍ CESTA
- TECHNICKÁ INFRASTRUKTURA
- ELEKTROENERGETIKA
- VÝZNAMNÝ ENERGETICKÝ ZDROJ
- PLYNOENERGETIKA
- VÝZNAMNÝ VODOVODNÍ ŘAD PITNÉ VODY

##### KÓDOVÉ OZNAČENÍ PLOCH A KORIDORŮ NADMÍSTNÍHO VÝZNAMU, ÚZEMNÍCH REZERV

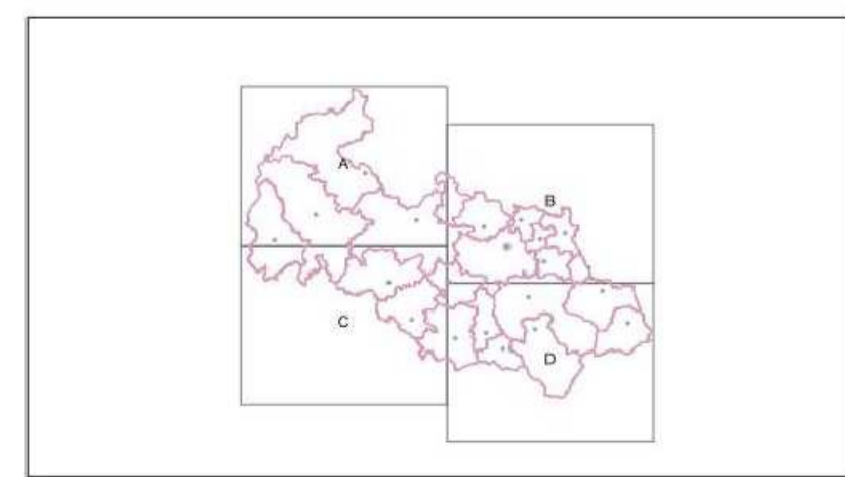
- Plochy a koridory
- OB2 - rozvíjená oblast
- OB2-N1 - rozvíjená oblast nadmístního významu
- OS10 - rozvíjená osa republikového významu
- OS-N1 - rozvíjená osa nadmístního významu
- SOB4 - speciální oblast republikového významu
- SOB-N1 - speciální oblast nadmístního významu

##### ROZVOJOVÉ OBY A OBLASTI

- OB2 - ROZVÍJENÁ OBLAST REPUBLIKOVÉHO VÝZNAMU
- OB-N1 - ROZVÍJENÁ OBLAST NADMÍSTNÍHO VÝZNAMU
- OS10 - ROZVÍJENÁ OSA REPUBLIKOVÉHO VÝZNAMU
- OS-N1 - ROZVÍJENÁ OSA NADMÍSTNÍHO VÝZNAMU
- SOB4 - SPEC. OBL. REPUBLIKOVÉHO VÝZNAMU
- SOB-N1 - SPEC. OBL. NADMÍSTNÍHO VÝZNAMU

##### LEGENDA


- OPVZ I. STUPNĚ
- OPVZ II. STUPNĚ A B. STUPNĚ - VNĚJŠÍ
- OPVZ II. STUPNĚ A B. STUPNĚ - VNITŘNÍ
- OPVZ III. STUPNĚ
- OPVZ BLÍŽE NEURČENÉ
- OP PŘÍRODNÍCH LÉČIVÝCH ZDROJŮ
- INUNDACE
- STANOVENÉ ZÁPLAVOVÉ ÚZEMÍ
- VODNÍ PLOCHA NAD 5 HA



ÁBŠTAV ÚZEMNÍHO PLÁNU MORAVSKOSLEZSKÉHO KRAJE PO VYDÁNÍ AKTUALIZACE Č. 1	
OBJEDNATEL:	Město Pustějov
PORÍZOVATEL:	Městský úřad Blůvčev
ZHOTOVITEL:	ATELIER ARCHPLAN OSTRAVA s.r.o.
PROJEKTANT:	Ing. arch. Kateřina BUSCHOVÁ, autorizovaný architekt ČKA 3017
VÝKRES:	II.C. VÝKRES ŠIRŠÍCH VZTAHŮ
ZPRACOVATEL:	Ing. arch. Kateřina BUSCHOVÁ Pierre BUSCH, architekté BPLG Ing. Jiří DATINSKÝ Ing. Jaroslav GAVLAS RNDr. Milan POLEDNÍK Ing. arch. Magdalena ZEMANOVÁ Ing. Tereza NOVÁČKOVÁ
ZAKÁZKOVÉ ČÍSLO:	1147/12
MĚŘÍTKO:	1:50 000
DATUM:	12/2020

REŠENÉ ÚZEMÍ – KATASTRÁLNÍ HRANICE OBCE

PODKLAD A LEGENDA VÝKRESU ŠIRŠÍCH VZTAHŮ JSOU PŘEVZATY Z KOORDINAČNÍHO VÝKRESU PRVNÍ AKTUALIZACE ZÁSAD ÚZEMNÍHO ROZVOJE MORAVSKOSLEZSKÉHO KRAJE.



OZNAČENÍ DOKUMENTACE: ÚZEMNÍ PLÁN PUSTĚJOV	
OBJEDNATEL:	OBEC PUSTĚJOV
PORÍZOVATEL:	MĚSTSKÝ ÚŘAD BLŮVČEV
ZHOTOVITEL:	ATELIER ARCHPLAN OSTRAVA s.r.o.
ZODPOVĚDNÝ PROJEKTANT:	Ing. arch. Kateřina BUSCHOVÁ, autorizovaný architekt ČKA 3017
VÝKRES:	II.C. VÝKRES ŠIRŠÍCH VZTAHŮ
ZPRACOVATEL:	Ing. arch. Kateřina BUSCHOVÁ Pierre BUSCH, architekté BPLG Ing. Jiří DATINSKÝ Ing. Jaroslav GAVLAS RNDr. Milan POLEDNÍK Ing. arch. Magdalena ZEMANOVÁ Ing. Tereza NOVÁČKOVÁ
ZAKÁZKOVÉ ČÍSLO:	1147/12
MĚŘÍTKO:	1:50 000
DATUM:	12/2020